

PLAN ESPECIAL DE PROTECCIÓN DEL CONJUNTO HISTÓRICO DE LA VILLA DE AGUILAR DE CAMPOO (PALENCIA)

SEGUNDA INFORMACIÓN PÚBLICA

ENERO 2014

DN-PO

Documentación Normativa

PLANOS

Promotor:



Excmo. Ayuntamiento
de Aguilar de Campoo

Empresa Redactora:



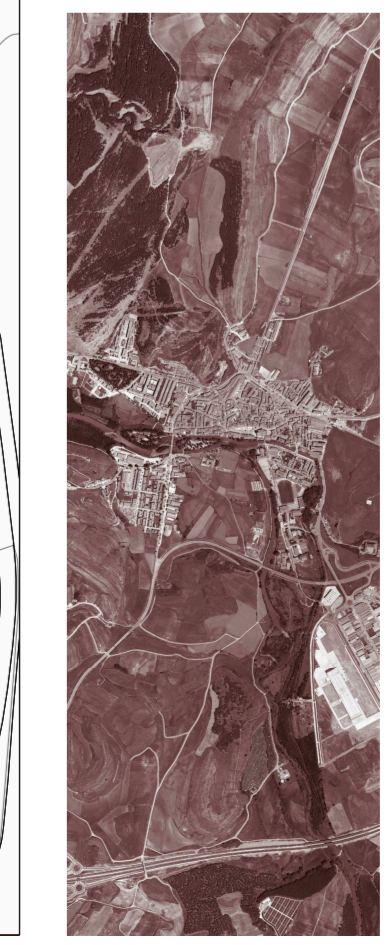
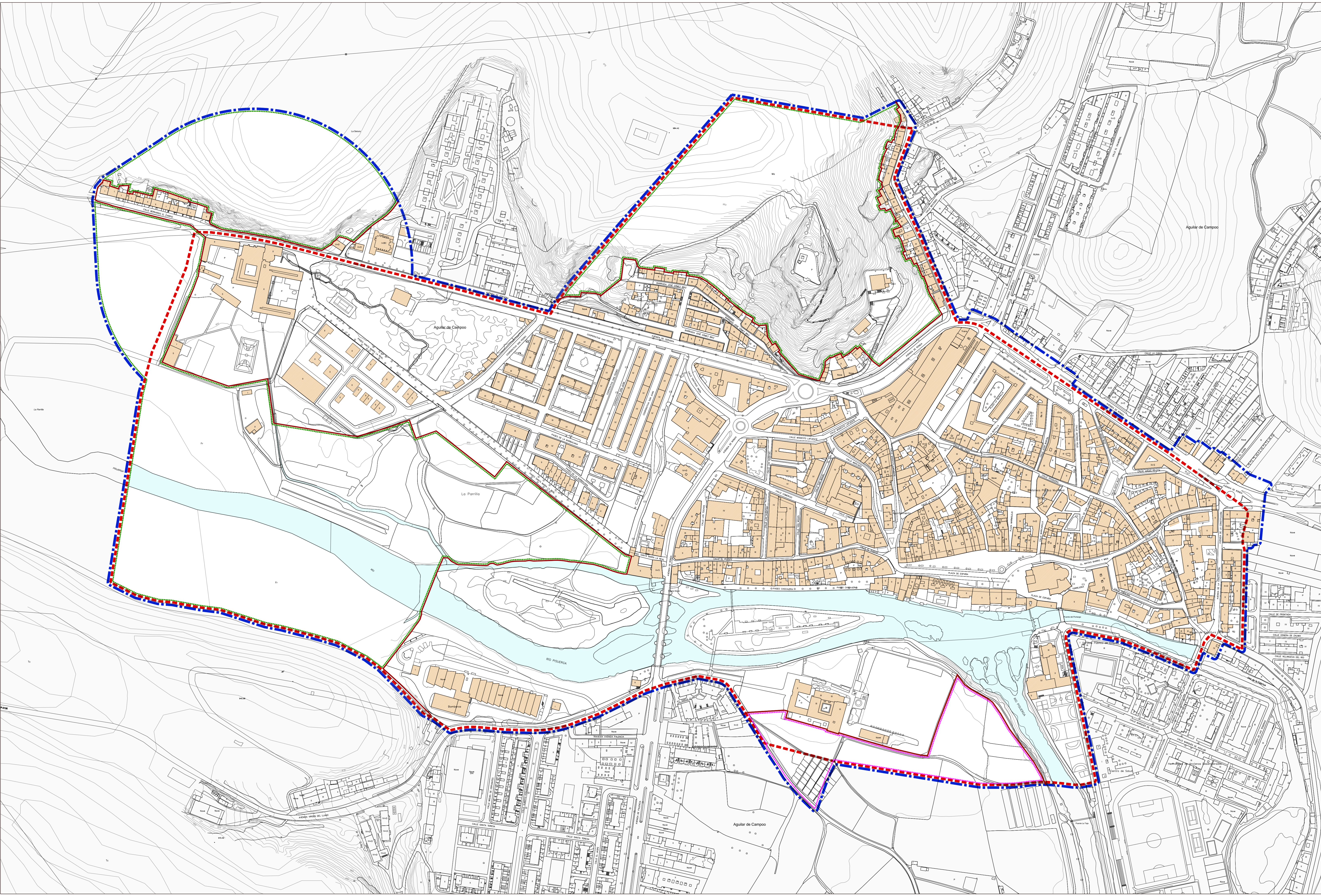
omicron
amepro

DELIMITACIÓN PEPCH

- Delimitación del Conjunto Histórico de la Villa de Aguilar de Campoo. (B.I.C.)
- Delimitación del Plan Especial de Protección de Conjunto Histórico
- Edificaciones en el Ámbito del Plan Especial

CLASIFICACIÓN DEL SUELO

- Suelo Urbano
- Suelo Urbanizable
- Suelo Rústico



PLAN ESPECIAL DE PROTECCIÓN DE CONJUNTO HISTÓRICO Aguilar de Campoo (Palencia)

SEGUNDA INFORMACIÓN PÚBLICA Documentación Normativa: Planos de Ordenación _DN-PO

PO-01

ENERO 2014 e: 1/2.000

Delimitación del PEPCH y del Conjunto Histórico

Promotor: Dirección Técnica: Equipo Redactor:

ESPACIOS LIBRES Y EQUIPAMIENTOS

SISTEMAS GENERALES

ESPACIOS LIBRES

■ Espacios Libres

EQUIPAMIENTOS

■ Socioculturales

■ Administrativos

■ Seguridad

■ Sin uso

SISTEMAS LOCALES

ESPACIOS LIBRES

■ Espacios Libres

EQUIPAMIENTOS

■ Socioculturales

■ Religiosos

■ Educativos

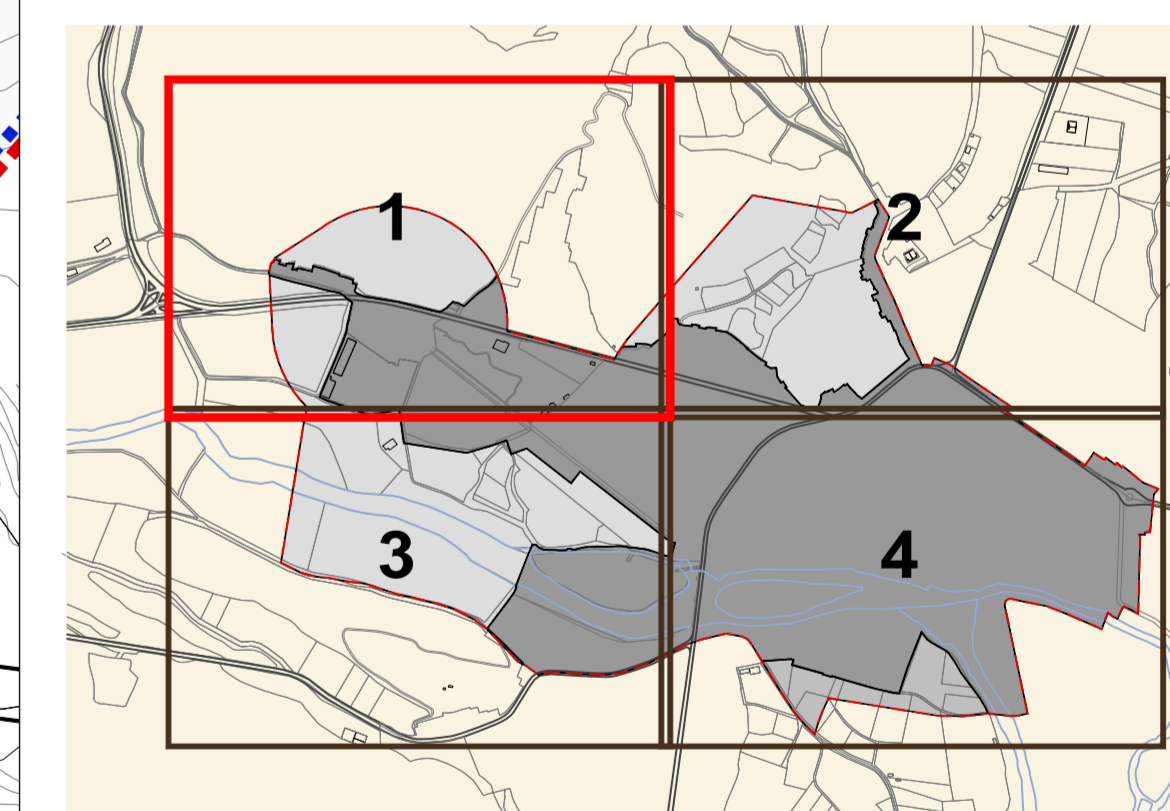
■ Asistenciales

■ Deportivos

OTRAS INDICACIONES

■ Delimitación del Conjunto Histórico de la Villa de Aguilar de Campo. (B.I.C.)

■ Delimitación del Plan Especial de Protección de Conjunto Histórico



PLAN ESPECIAL DE PROTECCIÓN DE CONJUNTO HISTÓRICO Aguilar de Campo (Palencia)

SEGUNDA INFORMACIÓN PÚBLICA

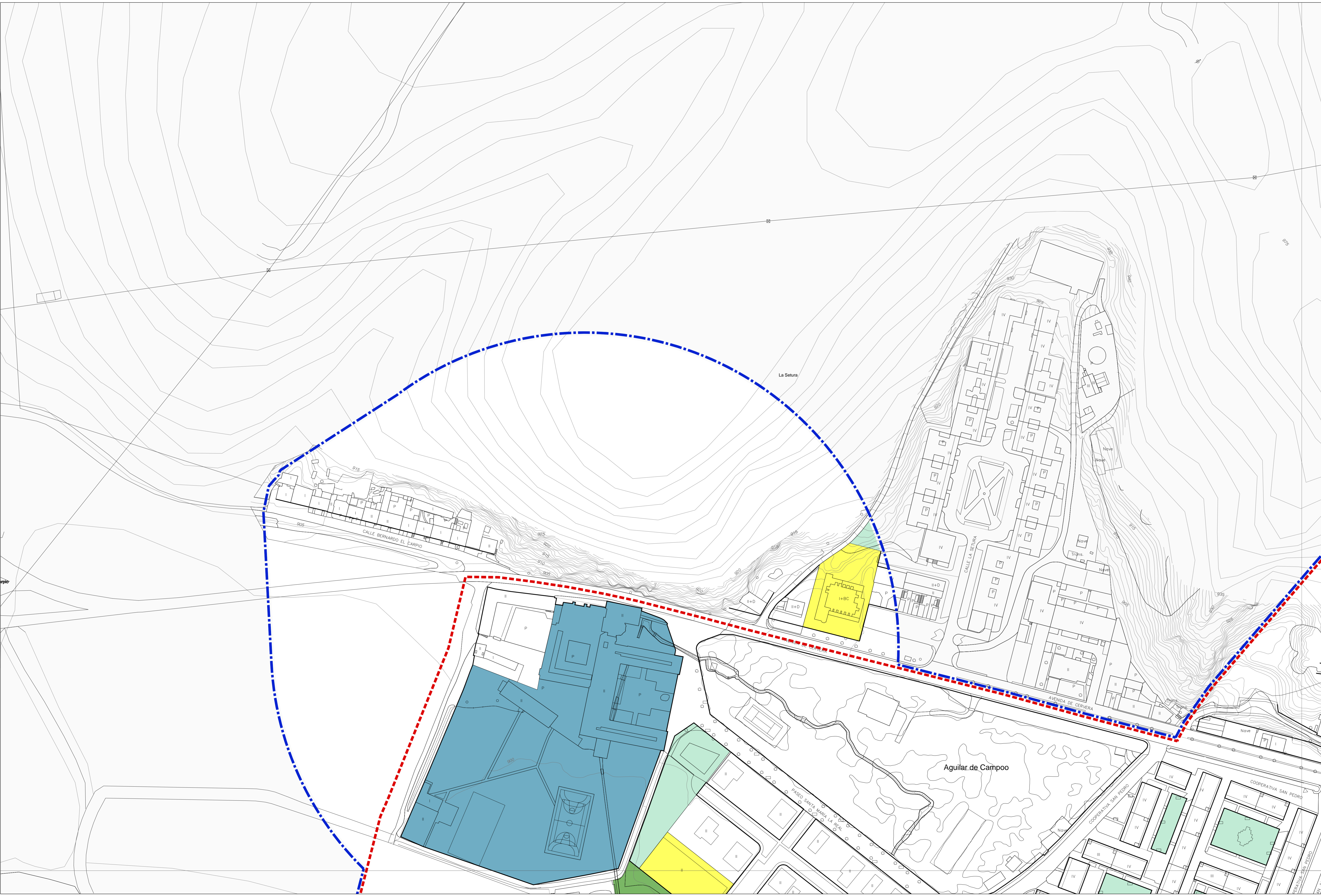
Documentación Normativa: Planos de Ordenación _DN-PO

PO-02.01

ENERO 2014 e: 1/1.000

Dotaciones Urbanísticas

Promotor: Dirección Técnica: Equipo Redactor:



ESPACIOS LIBRES Y EQUIPAMENTOS

SISTEMAS GENERALES

ESPACIOS LIBRES

■ Espacios Libres

EQUIPAMENTOS

■ Socioculturales

■ Administrativos

■ Seguridad

■ Sin uso

SISTEMAS LOCALES

ESPACIOS LIBRES

■ Espacios Libres

EQUIPAMENTOS

■ Socioculturales

■ Religiosos

■ Educativos

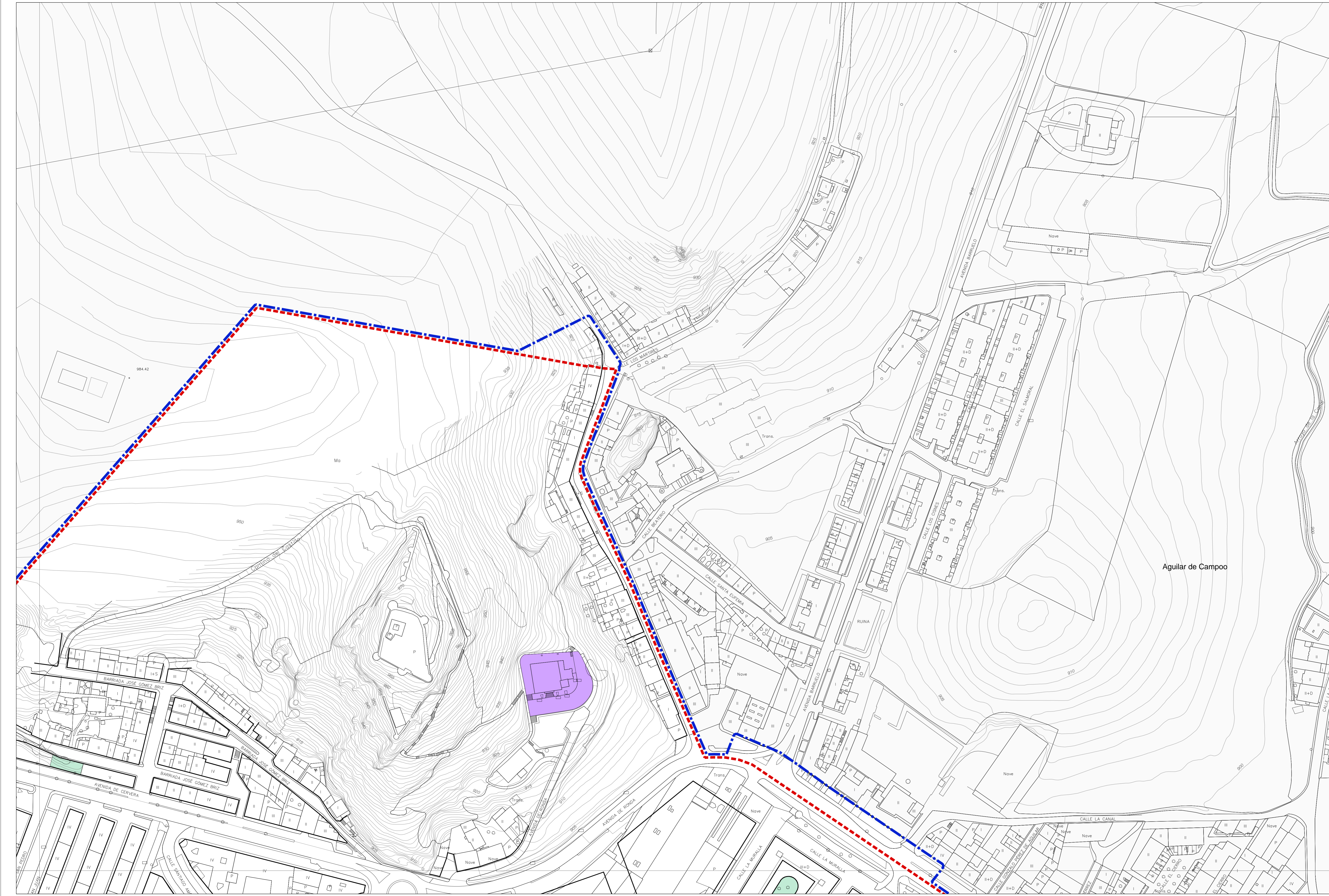
■ Asistenciales

■ Deportivos

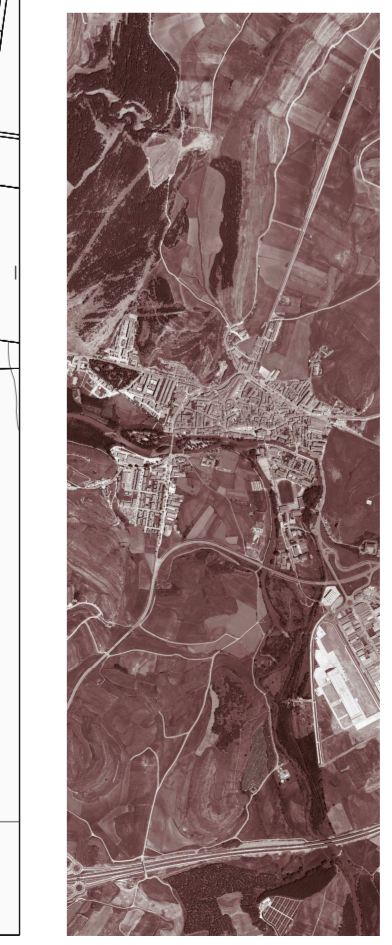
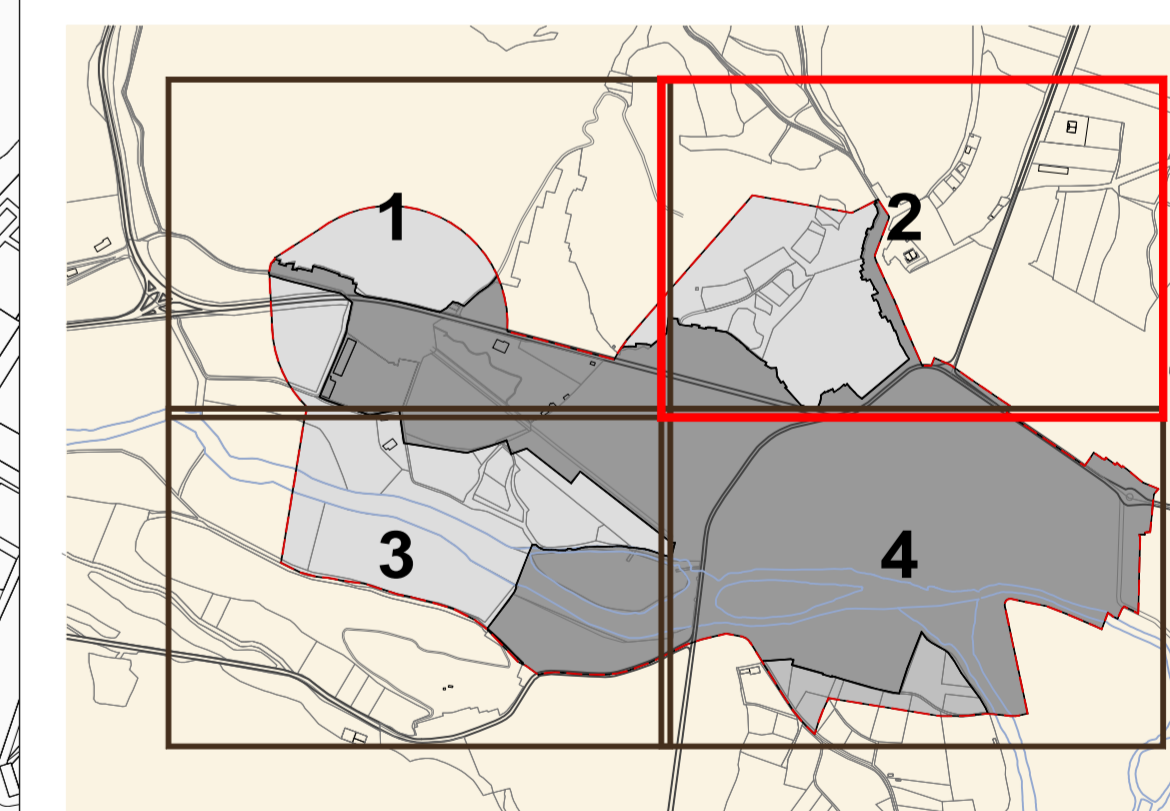
OTRAS INDICACIONES

--- Delimitación del Conjunto Histórico de la Villa de Aguilar de Campo. (B.I.C.)

--- Delimitación del Plan Especial de Protección de Conjunto Histórico



Aguilar de Campo



PLAN ESPECIAL DE PROTECCIÓN DE CONJUNTO HISTÓRICO Aguilar de Campo (Palencia)

SEGUNDA INFORMACIÓN PÚBLICA
Documentación Normativa: Planos de Ordenación _DN-PO

PO-02.02
ENERO 2014 e: 1/1.000

Dotaciones Urbanísticas

Promotor: Dirección Técnica: Equipo Redactor:

ESPACIOS LIBRES Y EQUIPAMENTOS

SISTEMAS GENERALES

ESPACIOS LIBRES

■ Espacios Libres

EQUIPAMENTOS

■ Socioculturales

■ Administrativos

■ Seguridad

■ Sin uso

SISTEMAS LOCALES

ESPACIOS LIBRES

■ Espacios Libres

EQUIPAMENTOS

■ Socioculturales

■ Religiosos

■ Educativos

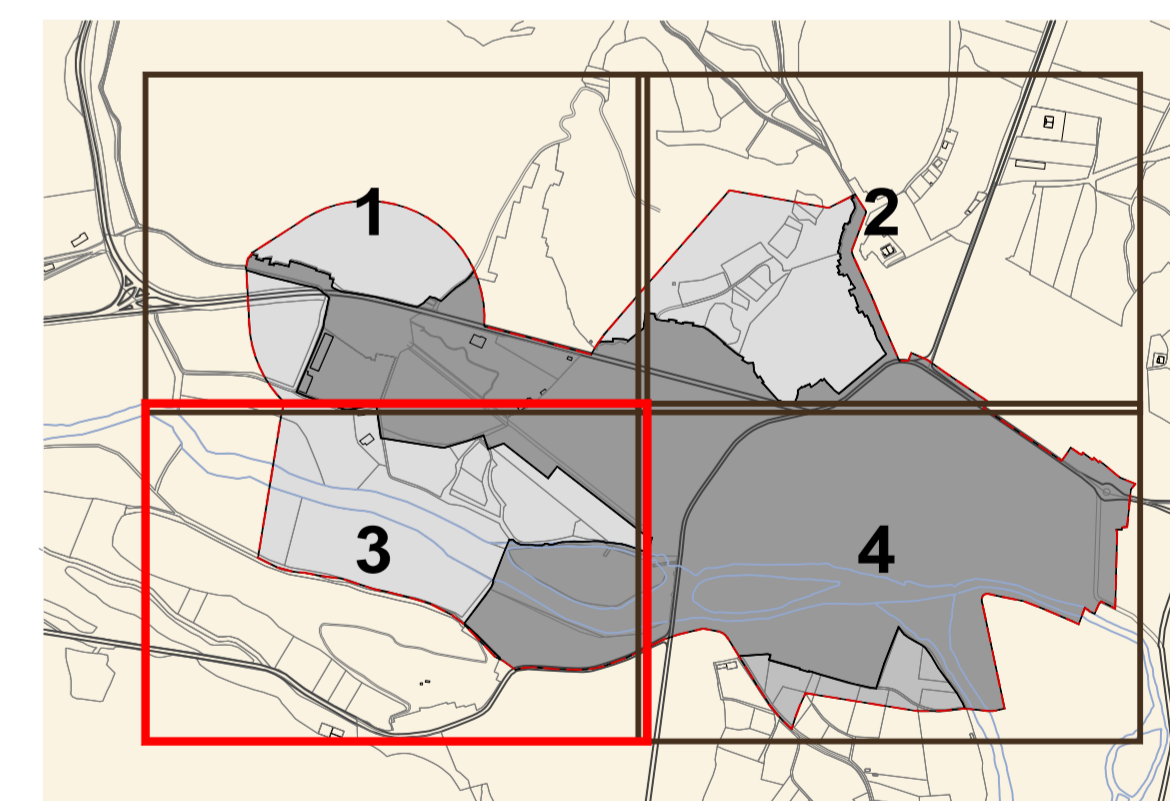
■ Asistenciales

■ Deportivos

OTRAS INDICACIONES

--- Delimitación del Conjunto Histórico de la Villa de Aguilar de Campoo. (B.I.C.)

--- Delimitación del Plan Especial de Protección de Conjunto Histórico



PLAN ESPECIAL DE PROTECCIÓN DE CONJUNTO HISTÓRICO Aguilar de Campoo (Palencia)

SEGUNDA INFORMACIÓN PÚBLICA

Documentación Normativa: Planos de Ordenación _DN-PO

PO-02.03

ENERO 2014


e: 1/1.000

Dotaciones Urbanísticas

Promotor:



Dirección Técnica:



Equipo Redactor:

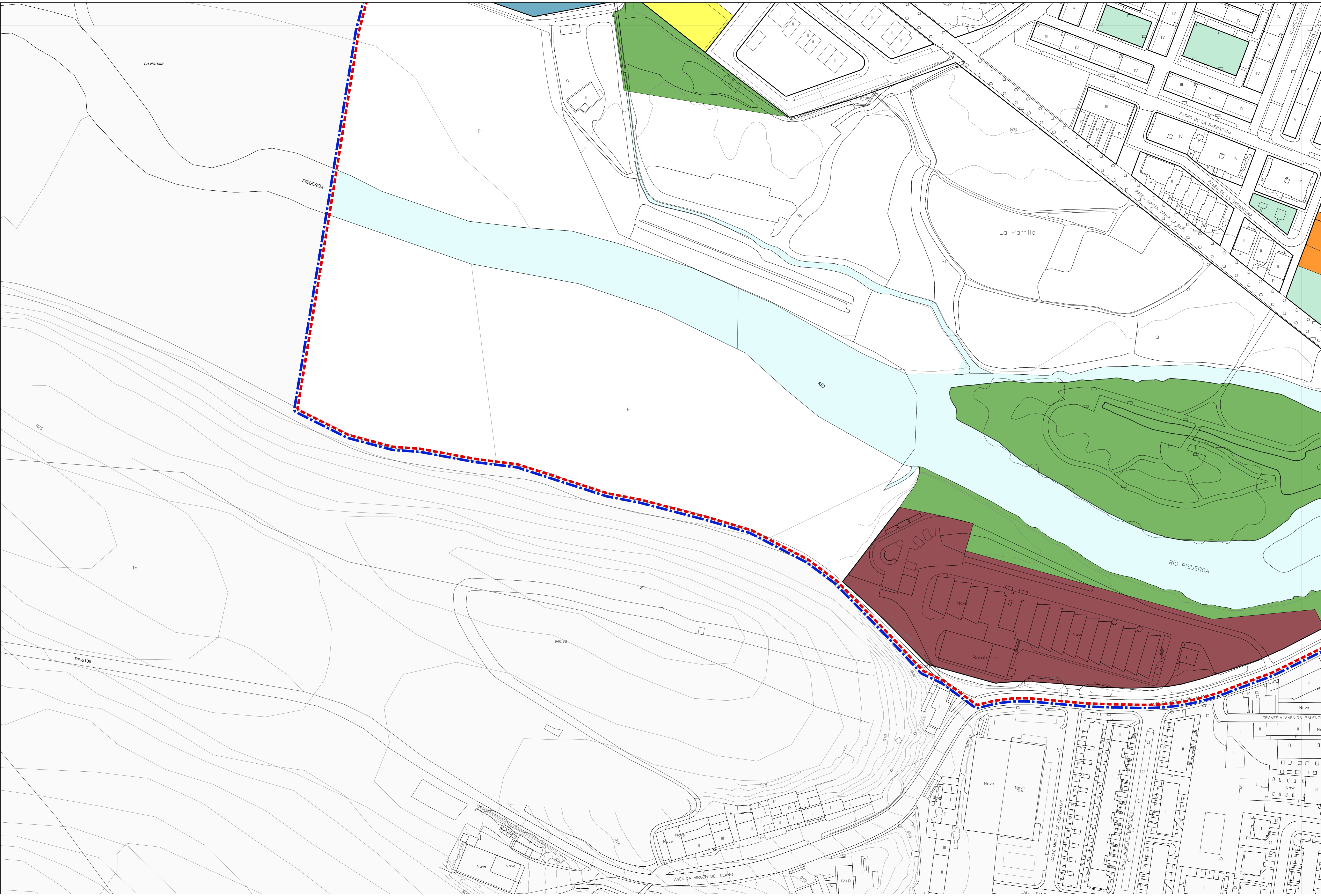


Excmo. Ayuntamiento de Aguilar de Campoo

Rubén Fernández Rodríguez, arquitecto

Félix Álvarez Álvarez, arquitecto

omicon empro



ESPACIOS LIBRES Y EQUIPAMIENTOS

SISTEMAS GENERALES

ESPACIOS LIBRES

- Espacios Libres

EQUIPAMIENTOS

- Socioculturales
- Administrativos
- Seguridad
- Sin uso

SISTEMAS LOCALES

ESPACIOS LIBRES

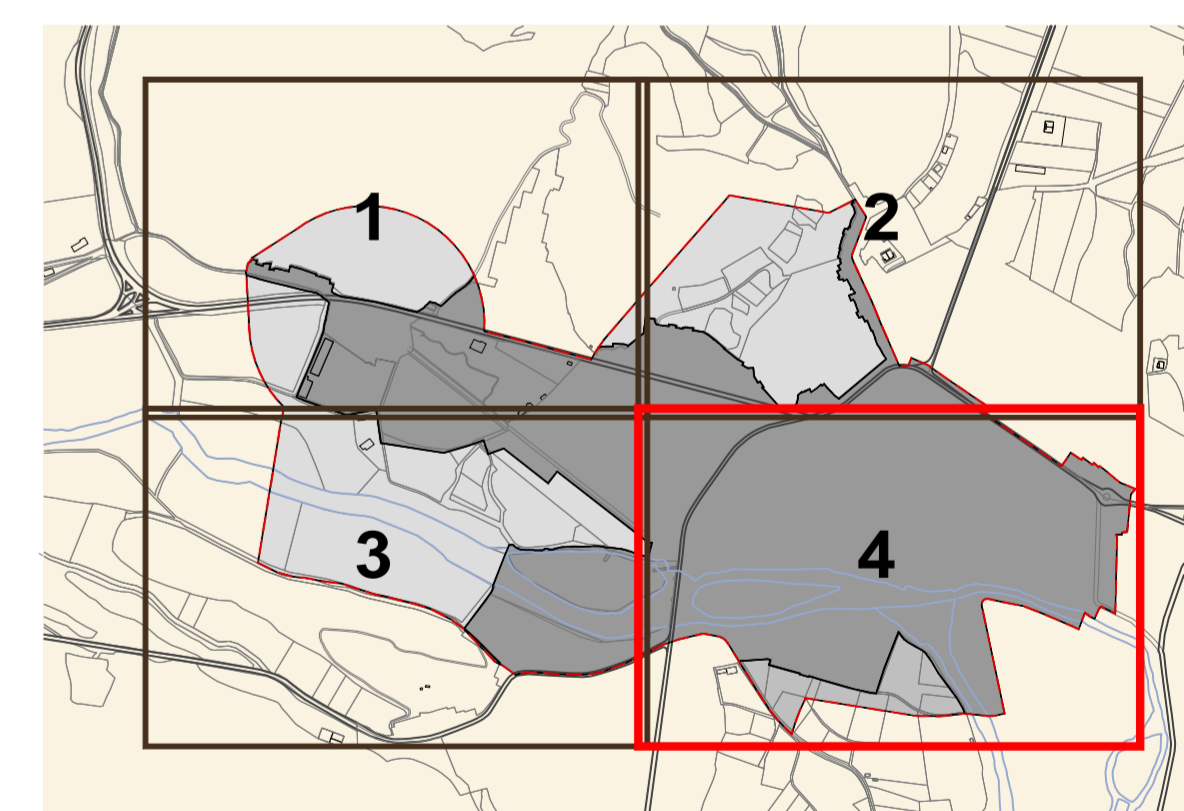
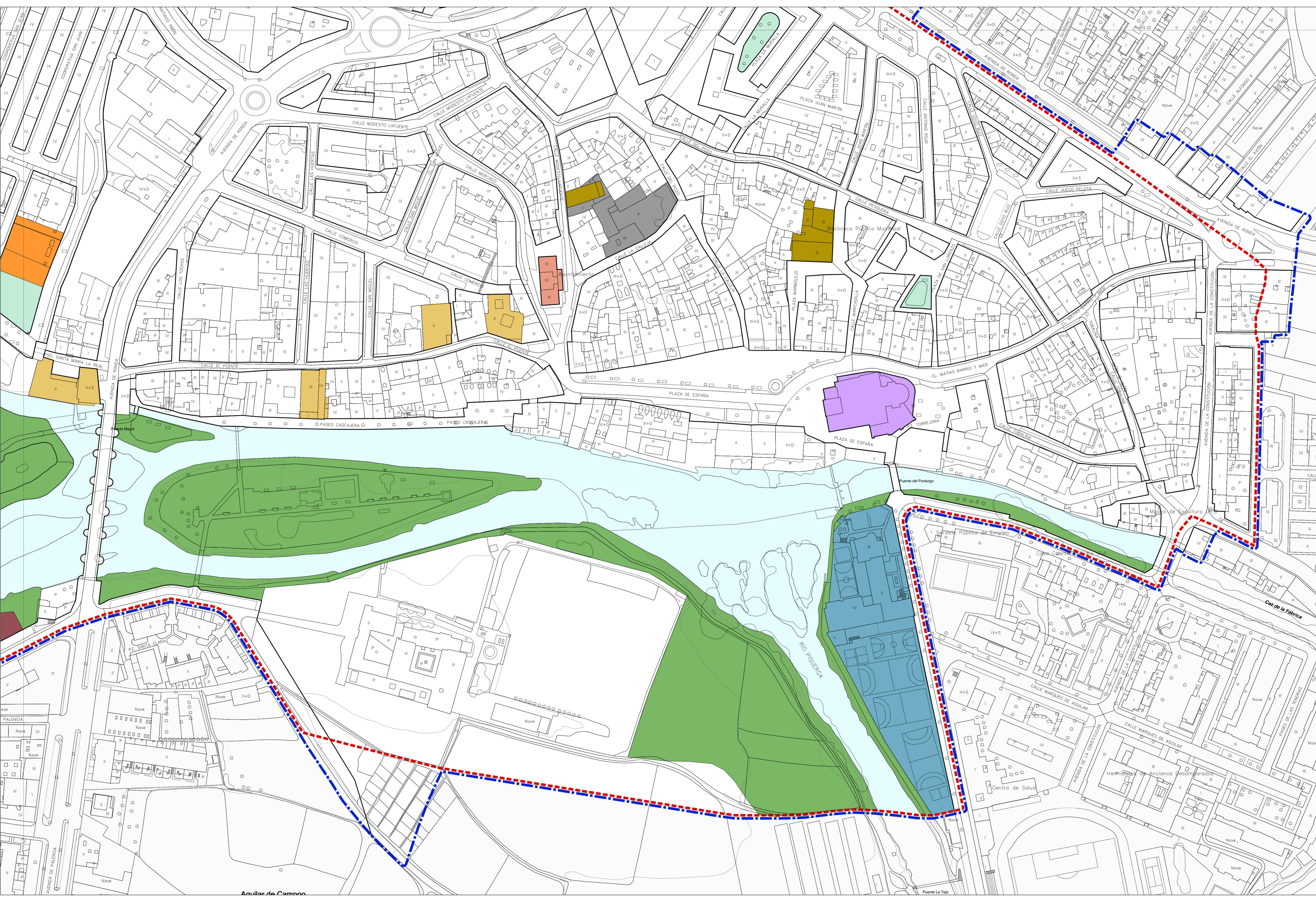
- Espacios Libres

EQUIPAMIENTOS

- Socioculturales
- Religiosos
- Educativos
- Asistenciales
- Deportivos

OTRAS INDICACIONES

- Delimitación del Conjunto Histórico de la Villa de Aguilar de Campoo. (B.I.C.)
- Delimitación del Plan Especial de Protección de Conjunto Histórico



PLAN ESPECIAL DE PROTECCIÓN DE CONJUNTO HISTÓRICO Aguilar de Campoo (Palencia)

SEGUNDA INFORMACIÓN PÚBLICA

Documentación Normativa: Planos de Ordenación _DN-PO

PO-02.04

ENERO 2014 e: 1/1.000

Dotaciones Urbanísticas

Promotor: Excmo. Ayuntamiento de Aguilar de Campoo

Dirección Técnica: Rubén Fernández Rodríguez, arquitecto

Equipo Redactor: Félix Álvarez Álvarez, arquitecto

omicon



CALIFICACIÓN URBANÍSTICA

SUELO URBANO

SU	Limite del Suelo Urbano	Alineación Prevista
EP3	Altura Máxima Ordenanza	Alineación Existente
AA	Ámbito de Actuación Aislada	Pasaje / Soportal Existente
	Fuera de Ordenación	Pasaje / Soportal Previsto
	Área de Movimiento de la Edificación	Cambio de Alturas

ORDENANZAS EN SUELO URBANO CONSOLIDADO

CH	Casco Histórico	AE	Actividades Económicas
CJ	Ciudad Jardín	EL	Espacio Libre Público
EJ	Extensión Jardín	SU	Servicios Urbanos
EP	Edificación Perimetral	EQ	Equipamiento público
BE	Bloque Exento	EQ-1	Equipamiento privado

SUELO URBANIZABLE

SUR	Residencial	Viales Estructurantes
-----	-------------	-----------------------

SUELO RÚSTICO

SRPC	S.R. con Protección Cultural	SRPE	S.R. con Protección Especial
------	------------------------------	------	------------------------------

SUELO RÚSTICO CON PROTECCIÓN NATURAL

SRPN-VA	Valores Ambientales	SRPN-CR	Cauces y Riberas
SRPN-MP	Montes de Utilidad Pública		

SUELO RÚSTICO CON PROTECCIÓN DE INFRAESTRUCTURAS

SRPI	Carreteras	SRPI	Líneas Eléctricas
------	------------	------	-------------------

SISTEMAS GENERALES

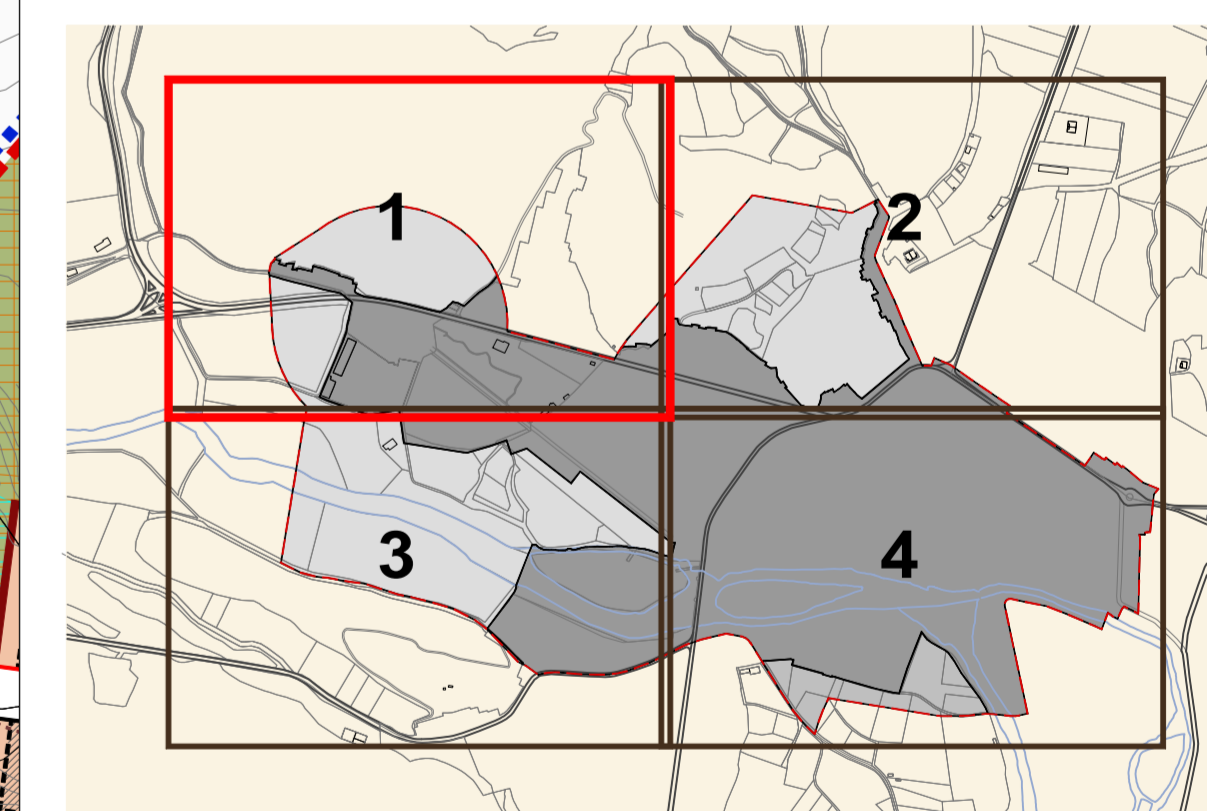
SUELO URBANO		SUELO URBANIZABLE	
SG-EL	SSGG de Espacios Libres	SG-EL	SSGG de Espacios Libres
SG-EQ	SSGG de Equipamientos	SG-VP	SSGG de Vías Públicas

CATÁLOGO

Identificador de BIC y entorno de protección	Escudos	Delimitación de yacimientos en Suelo Urbano	Nivel de Protección P1, P2, P3, P4
			Identificador de la Ficha del Catálogo
			Nivel de Protección Arqueológica
			Identificador de la Ficha de Yacimiento Arqueológico

OTRAS INDICACIONES

Delimitación del Conjunto Histórico de la Villa de Aguilar de Campoo. (B.I.C.)
Delimitación del Plan Especial de Protección de Conjunto Histórico



PLAN ESPECIAL DE PROTECCIÓN DE CONJUNTO HISTÓRICO Aguilar de Campoo (Palencia)

SEGUNDA INFORMACIÓN PÚBLICA

Documentación Normativa: Planos de Ordenación _DN-PO

PO-03.01

ENERO 2014 e: 1/1.000

Calificación Urbanística

Promotor: Excmo. Ayuntamiento de Aguilar de Campoo

Dirección Técnica: Rubén Fernández Rodríguez, arquitecto

Equipo Redactor: Félix Álvarez Álvarez, arquitecto

omicon



CALIFICACIÓN URBANÍSTICA

SUELO URBANO

SU	Limite del Suelo Urbano		Alineación Prevista
	Altura Máxima Ordenanza		Alineación Existente
	Ámbito de Actuación Aislada Fuera de Ordenación		Pasaje / Soportal Existente
	Área de Movimiento de la Edificación		Pasaje / Soportal Previsto
			Cambio de Alturas

ORDENANZAS EN SUELO URBANO CONSOLIDADO

	CH Casco Histórico		AE Actividades Económicas
	CJ Ciudad Jardín		EL Espacio Libre Público
	EJ Extensión Jardín		SU Servicios Urbanos
	EP Edificación Perimetral		EQ-u Equipamiento público
	BE Bloque Exento		EQ-p Equipamiento privado

SUELO URBANIZABLE

	SUR Residencial		Viales Estructurantes
--	-----------------	--	-----------------------

SUELO RÚSTICO

	SRPC S.R. con Protección Cultural		SRPE S.R. con Protección Especial
--	-----------------------------------	--	-----------------------------------

SUELO RÚSTICO CON PROTECCIÓN NATURAL

	SRPN-VA Valores Ambientales		SRPN-CR Cauces y Riberas
	SRPN-MP Montes de Utilidad Pública		

SUELO RÚSTICO CON PROTECCIÓN DE INFRAESTRUCTURAS

	SRPI Carreteras		Líneas Eléctricas
--	-----------------	--	-------------------

SISTEMAS GENERALES

SUELO URBANO		SUELO URBANIZABLE	
	SG-EL SSGG de Espacios Libres		SG-EL SSGG de Espacios Libres
	SG-EQ SSGG de Equipamientos		SG-VP SSGG de Vías Públicas

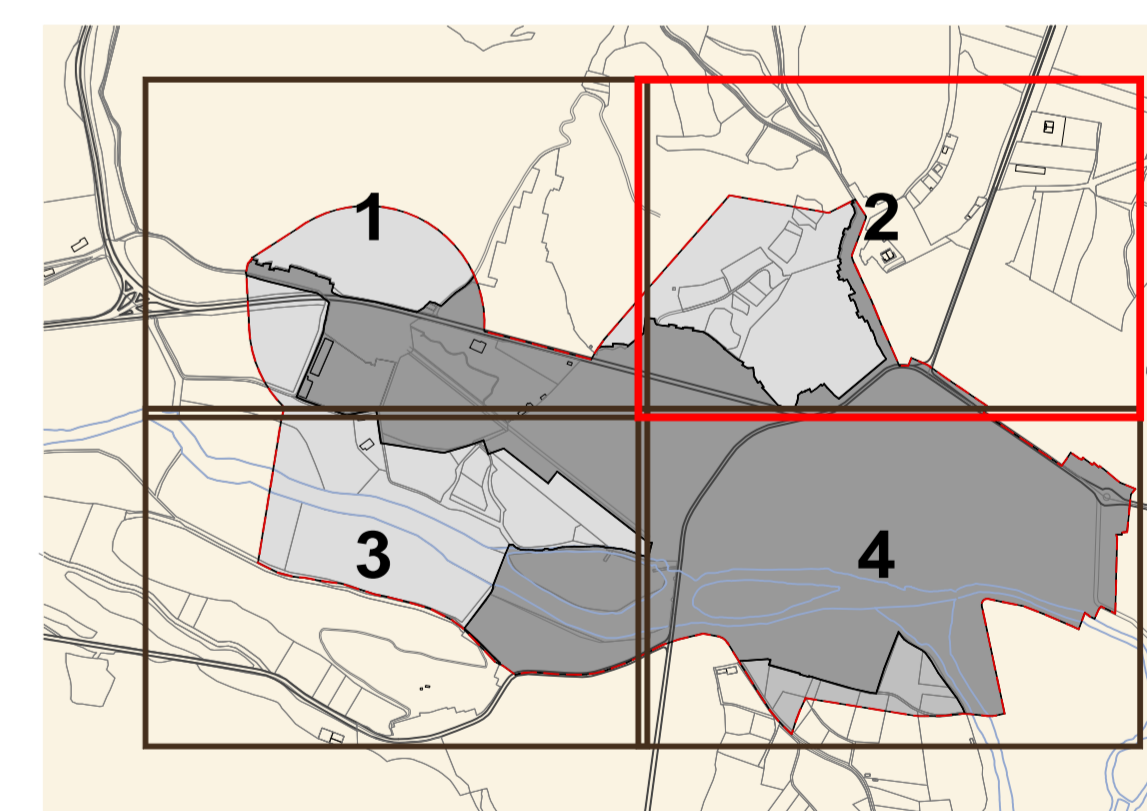
CATÁLOGO

	Identificador de BIC y entorno de protección		Nivel de Protección P1, P2, P3, P4
	Escudos		Identificador de la Ficha del Catálogo
	Delimitación de yacimientos en Suelo Urbano		Nivel de Protección Arqueológica
			Identificador de la Ficha de Yacimiento Arqueológico

OTRAS INDICACIONES

	Delimitación del Conjunto Histórico de la Villa de Aguilar de Campo. (B.I.C.)
	Delimitación del Plan Especial de Protección de Conjunto Histórico

Aguilar de Campo



PLAN ESPECIAL DE PROTECCIÓN DE CONJUNTO HISTÓRICO Aguilar de Campo (Palencia)

SEGUNDA INFORMACIÓN PÚBLICA

Documentación Normativa: Planos de Ordenación _DN-PO

PO-03.02

ENERO 2014 e: 1/1.000

Calificación Urbanística

Promotor: Dirección Técnica: Equipo Redactor:

CALIFICACIÓN URBANÍSTICA

SUELO URBANO			
	Limite del Suelo Urbano		Alineación Prevista
	Altura Máxima Ordenanza		Alineación Existente
	Ámbito de Actuación Aislada Fuera de Ordenación		Pasaje / Soportal Existente
	Área de Movimiento de la Edificación		Pasaje / Soportal Previsto
			Cambio de Alturas

ORDENANZAS EN SUELO URBANO CONSOLIDADO			
	Casco Histórico		Actividades Económicas
	Ciudad Jardín		Espacio Libre Público
	Extensión Jardín		Servicios Urbanos
	Edificación Perimetral		Equipamiento
	Bloque Exento		Equipamiento público
			Equipamiento privado

SUELO URBANIZABLE	
	Residencial
	Viales Estructurantes

SUELO RÚSTICO	
	S.R. con Protección Cultural
	S.R. con Protección Especial

SUELO RÚSTICO CON PROTECCIÓN NATURAL			
	Valores Ambientales		Cauces y Riberas
	Montes de Utilidad Pública		

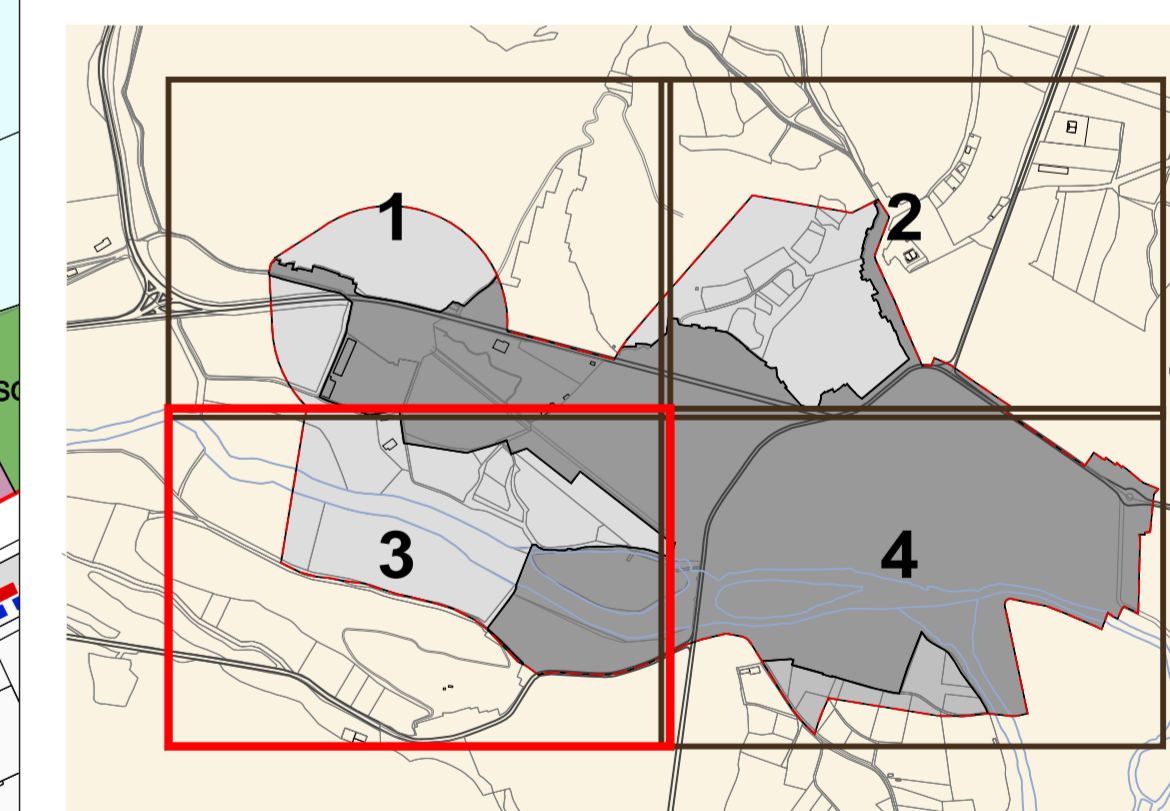
SUELO RÚSTICO CON PROTECCIÓN DE INFRAESTRUCTURAS	
	Carreteras
	Líneas Eléctricas

SISTEMAS GENERALES			
SUELO URBANO		SUELO URBANIZABLE	
	SSGG de Espacios Libres		SSGG de Espacios Libres
	SSGG de Equipamientos		SSGG de Vías Públicas

CATÁLOGO			
	Identificador de BIC y entorno de protección		Nivel de Protección P1, P2, P3, P4
	Escudos		Identificador de la Ficha de Catálogo
	Delimitación de yacimientos en Suelo Urbano		Nivel de Protección Arqueológica
			Identificador de la Ficha de Yacimiento Arqueológico

OTRAS INDICACIONES

	Delimitación del Conjunto Histórico de la Villa de Aguilar de Campoo. (B.I.C.)
	Delimitación del Plan Especial de Protección de Conjunto Histórico



PLAN ESPECIAL DE PROTECCIÓN DE CONJUNTO HISTÓRICO Aguilar de Campoo (Palencia)

SEGUNDA INFORMACIÓN PÚBLICA

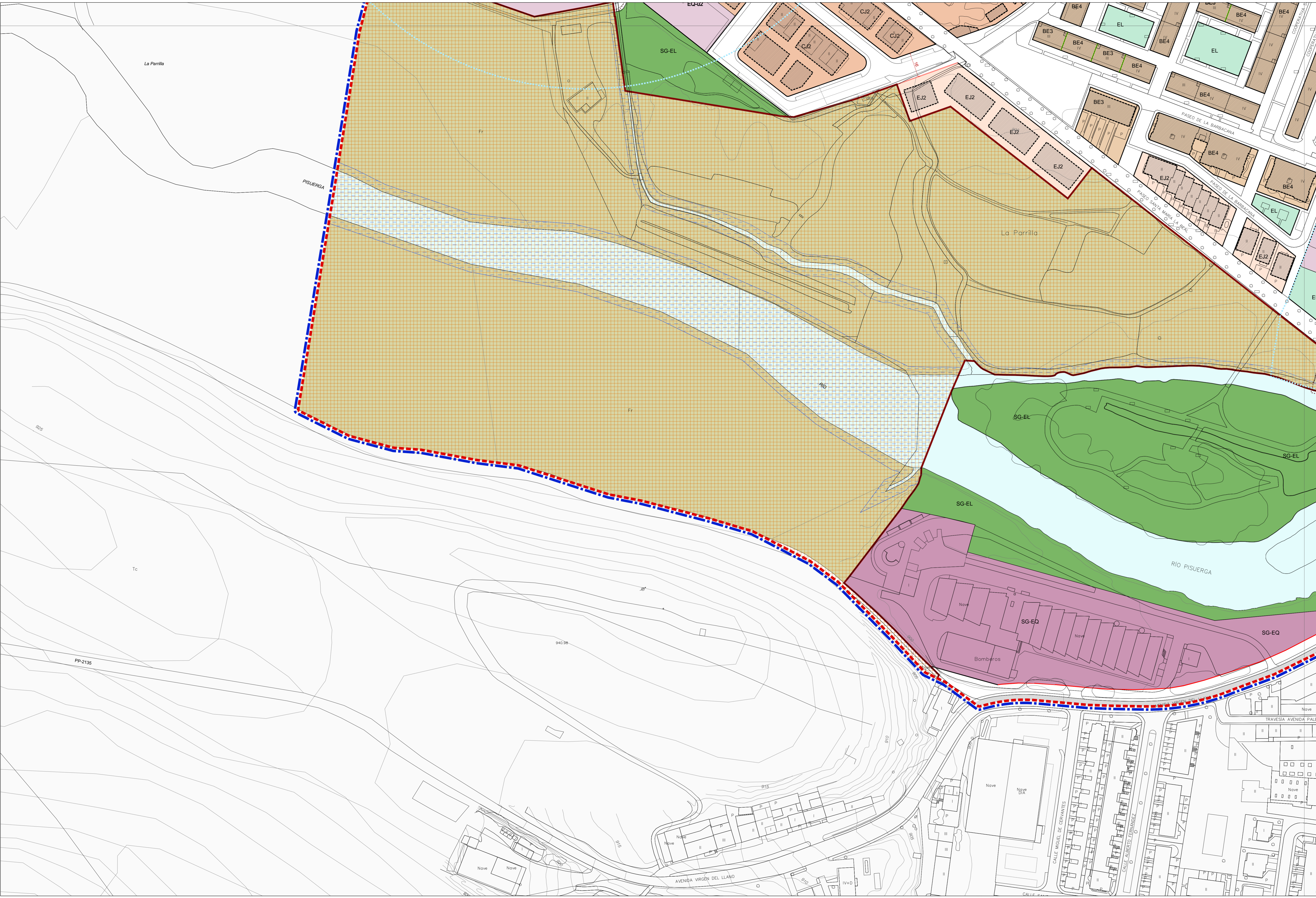
Documentación Normativa: Planos de Ordenación _DN-PO

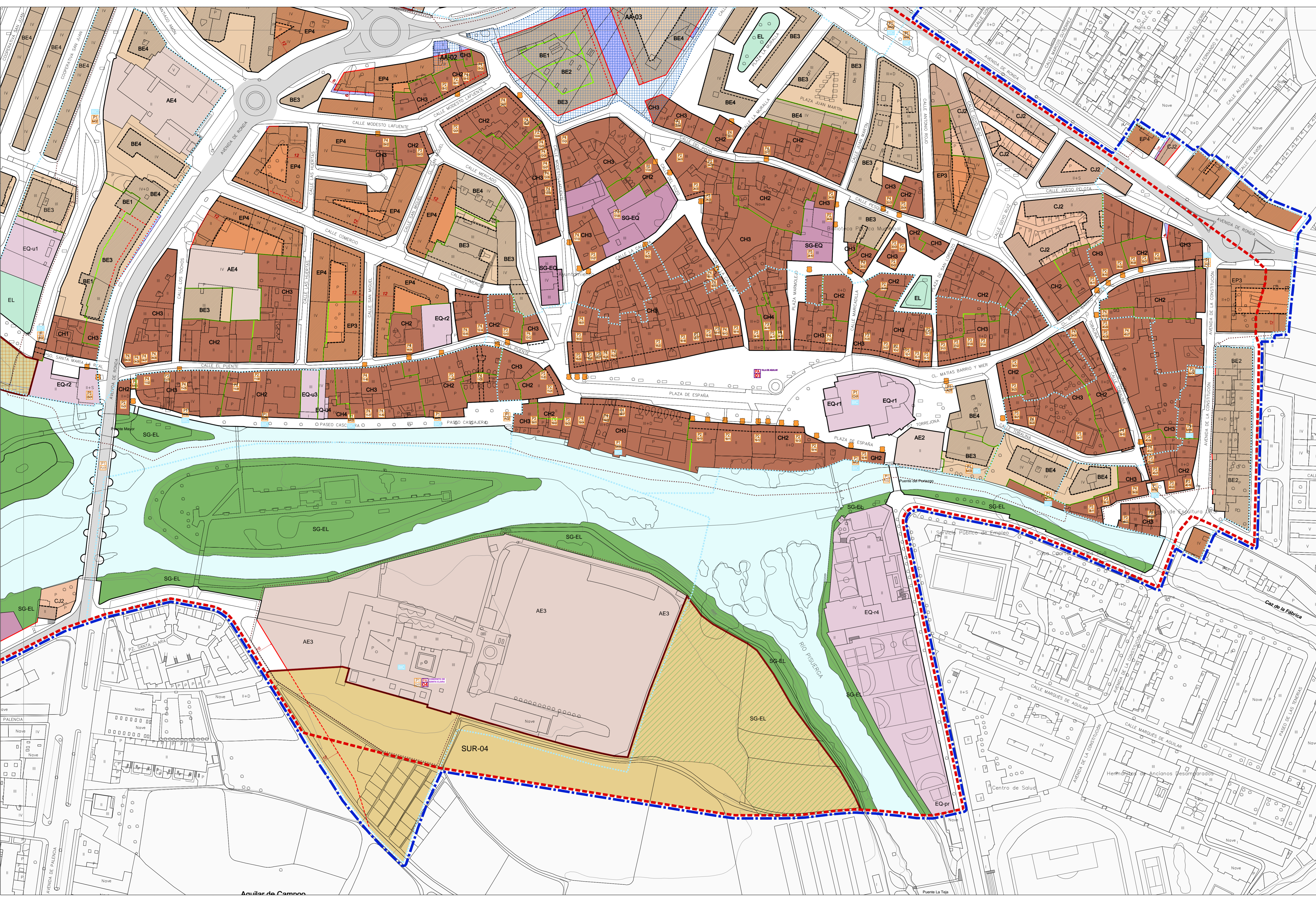
PO-03.03

ENERO 2014 e: 1/1.000

Calificación Urbanística

Promotor: Dirección Técnica: Equipo Redactor:





CALIFICACIÓN URBANÍSTICA

SUELO URBANO

SU	Limite del Suelo Urbano	—	Alineación Prevista
EP3	Altura Máxima Ordenación	—	Alineación Existente
AA	Ámbito de Actuación Aislada	---	Pasaje / Soportal Existente
	Fuera de Ordenación	---	Pasaje / Soportal Previsto
	Área de Movimiento de la Edificación	---	Cambio de Alturas

ORDENANZAS EN SUELO URBANO CONSOLIDADO

CH	Casco Histórico	AE	Actividades Económicas
CJ	Ciudad Jardín	EL	Espacio Libre Público
EJ	Extensión Jardín	SU	Servicios Urbanos
EP	Edificación Perimetral	EQ	Equipamiento
BE	Bloque Exento	EQ-u	Equipamiento público
		EQ-p	Equipamiento privado

SUELO URBANIZABLE

SUR	Residencial	---	Viales Estructurantes
-----	-------------	-----	-----------------------

SUELO RÚSTICO

SRPC	S.R. con Protección Cultural	SRPE	S.R. con Protección Especial
------	------------------------------	------	------------------------------

SUELO RÚSTICO CON PROTECCIÓN NATURAL

SRPN-VA	Valores Ambientales	SRPN-CR	Cauces y Riberas
SRPN-MP	Montes de Utilidad Pública		

SUELO RÚSTICO CON PROTECCIÓN DE INFRAESTRUCTURAS

SRPI	Carreteras	SRP1	Líneas Eléctricas
------	------------	------	-------------------

SISTEMAS GENERALES

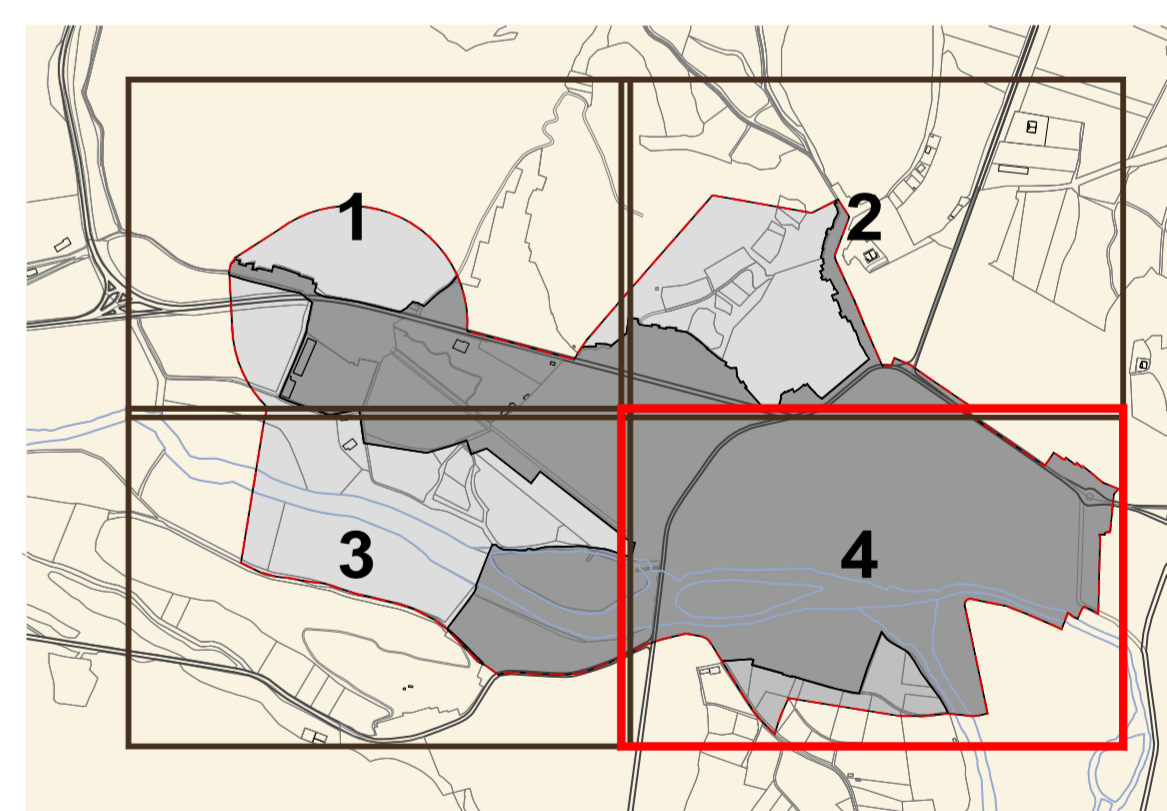
SUELO URBANO		SUELO URBANIZABLE	
SG-EL	SSGG de Espacios Libres	SG-EL	SSGG de Espacios Libres
SG-EQ	SSGG de Equipamientos	SG-VP	SSGG de Vías Públicas

CATÁLOGO

Identificador de BIC y entorno de protección	Nivel de Protección P1, P2, P3, P4
Escudos	Identificador de la Ficha del Catálogo
Delimitación de yacimientos en Suelo Urbano	Nivel de Protección Arqueológica
	Identificador de la Ficha de Yacimiento Arqueológico

OTRAS INDICACIONES

---	Delimitación del Conjunto Histórico de la Villa de Aguilar de Campoo. (B.I.C.)
---	Delimitación del Plan Especial de Protección de Conjunto Histórico



PLAN ESPECIAL DE PROTECCIÓN DE CONJUNTO HISTÓRICO Aguilar de Campoo (Palencia)

SEGUNDA INFORMACIÓN PÚBLICA

Documentación Normativa: Planos de Ordenación _DN-PO

PO-03.04

ENERO 2014 e: 1/1.000

Calificación Urbanística

Promotor: Excmo. Ayuntamiento de Aguilar de Campoo

Dirección Técnica: Rubén Fernández Rodríguez, arquitecto

Equipo Redactor: Félix Álvarez Álvarez, arquitecto

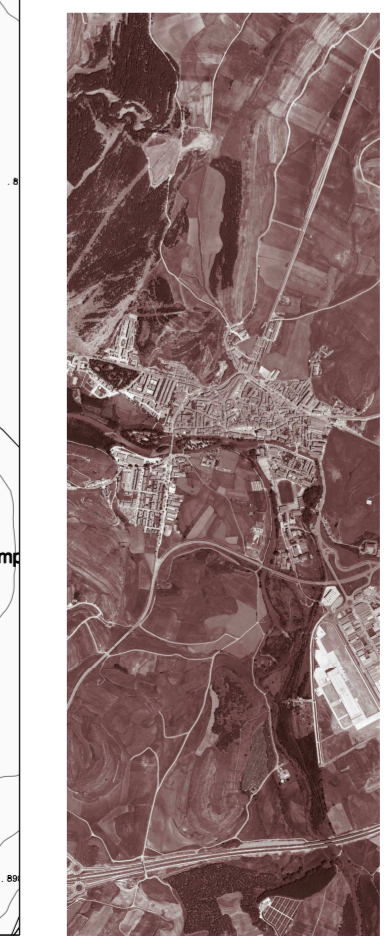
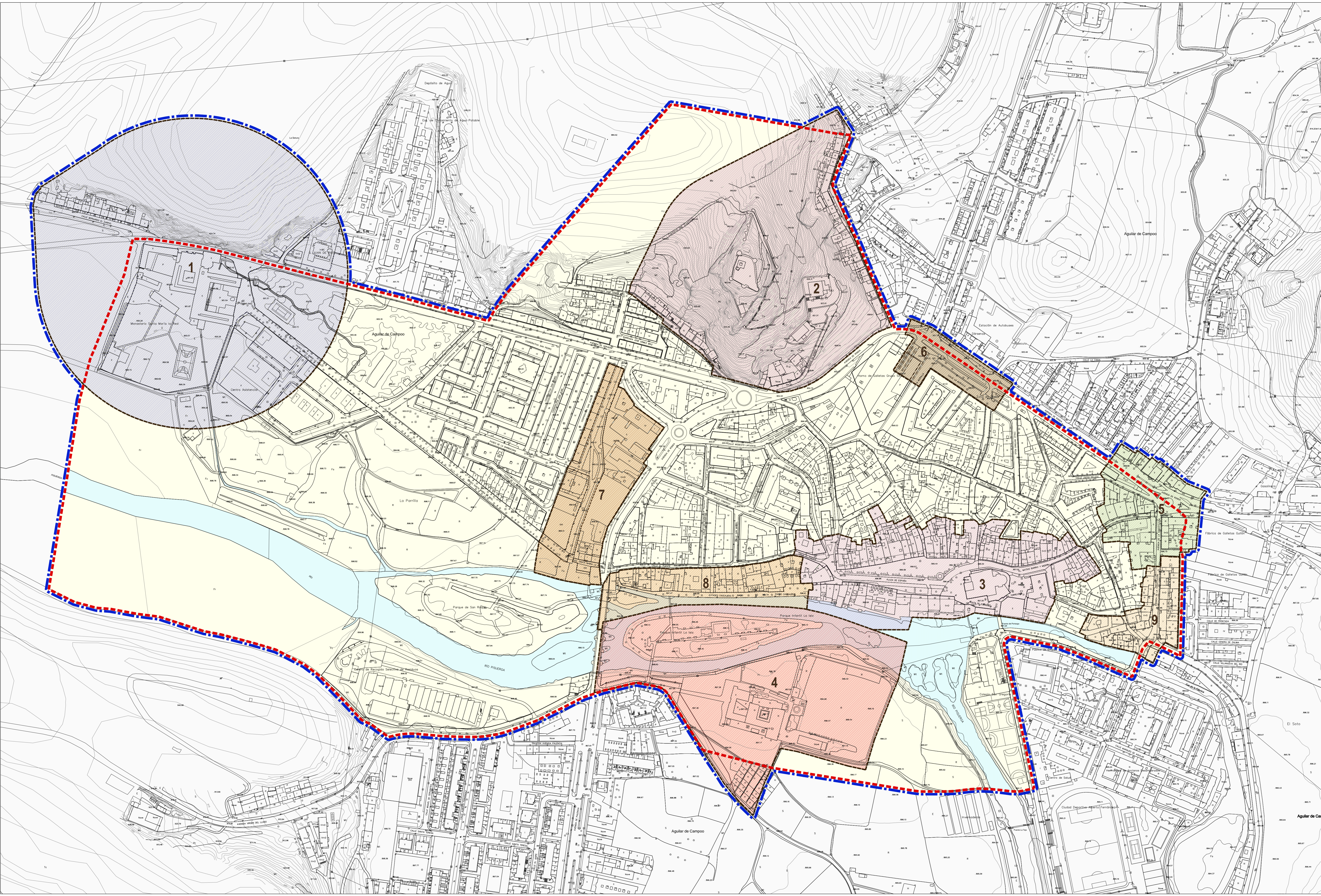
omicon mepro

ENTORNOS DE PROTECCIÓN DE LOS B.I.C.

- Límite del entorno de protección de los B.I.C.
- 1 Entorno de protección del Monasterio de Santa María la Real
- 2 Entorno de protección del Castillo de Aguilar y de la Iglesia de Santa Cecilia
- 3 Entorno de protección de la Colegiata de San Miguel
- 4 Entorno de protección del Convento de las Claras
- 5 Entorno de protección de la Puerta de Reinoso
- 6 Entorno de protección de la Muralla de Aguilar. Tramo Norte (M1)
- 7 Entorno de protección de la Muralla de Aguilar. Tramo Oeste (M2)
- 8 Entorno de protección de la Muralla de Aguilar. Tramo Sur (M3)
- 9 Entorno de protección de la Muralla de Aguilar. Tramo Este (M4)
- Entorno de protección del Conjunto Histórico de la Villa de Aguilar de Campoo (coincidente con el ámbito del Plan Especial de Protección del Conjunto Histórico)

OTRAS INDICACIONES

- Delimitación del Conjunto Histórico de la Villa de Aguilar de Campoo (B.I.C.)
- Delimitación del Plan Especial de Protección de Conjunto Histórico



**PLAN ESPECIAL DE PROTECCIÓN
DE CONJUNTO HISTÓRICO
Aguilar de Campoo (Palencia)**

SEGUNDA INFORMACIÓN PÚBLICA
Documentación Normativa: Planos de Ordenación _DN-PO

PO-04

ENERO 2014 e: 1/2.000

Entorno de Protección de los B.I.C.

Promotor: Dirección Técnica: Equipo Redactor:

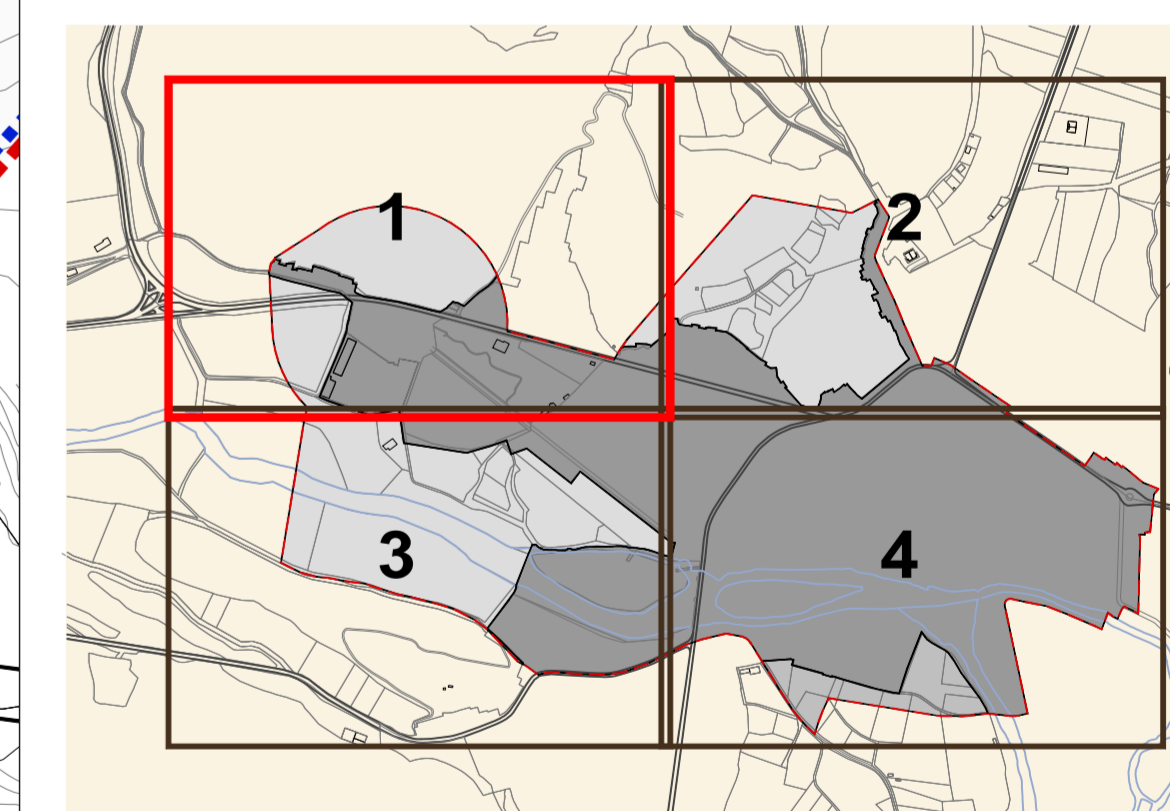
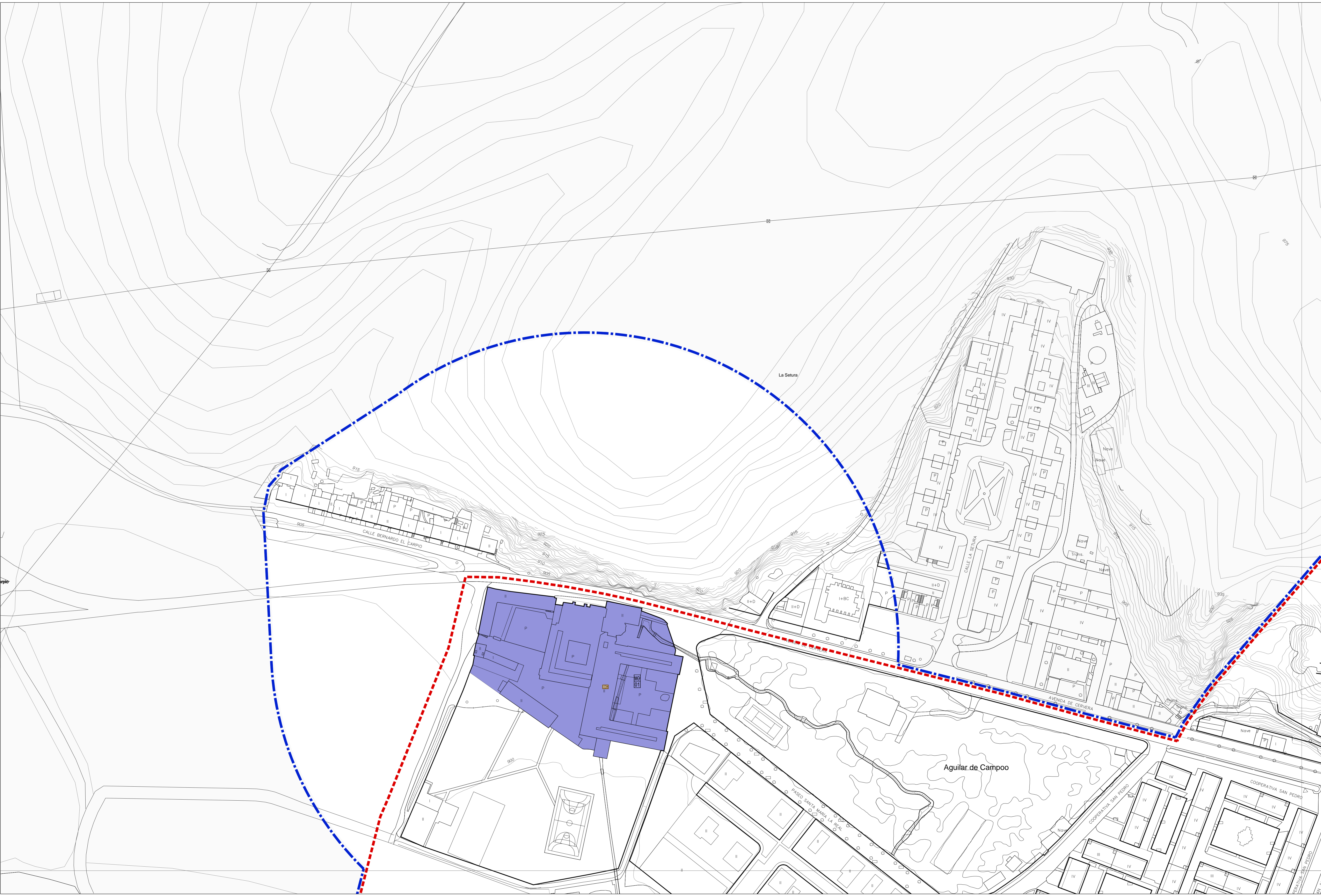
Excmo. Ayuntamiento de Aguilar de Campoo | Rubén Fernández Rodríguez, arquitecto | Félix Álvarez Álvarez, arquitecto

CATALOGO

- Protección P1
 - Protección P2
 - Protección P3
 - Protección P4
 - Elementos Perjudiciales para la Protección del Casco Histórico
 - Muralla de Aguilar de Campoo
 - Escudos
 - BIC
- Identificador de la Ficha del Catálogo
- | | | |
|--|---------------------|----|
| | Nivel de Protección | P1 |
| | | P2 |
| | | P3 |
| | | P4 |
- Identificador de manzana
 Identificador de parcela

OTRAS INDICACIONES

- Delimitación del Conjunto Histórico de la Villa de Aguilar de Campoo. (B.I.C.)
- Delimitación del Plan Especial de Protección de Conjunto Histórico



PLAN ESPECIAL DE PROTECCIÓN DE CONJUNTO HISTÓRICO
Aguilar de Campoo (Palencia)

SEGUNDA INFORMACIÓN PÚBLICA
 Documentación Normativa: Planos de Ordenación _DN-PO

PO-05.01

ENERO 2014
e: 1/1.000

Catálogo Arquitectónico

Promotor:

Dirección Técnica:

Equipo Redactor:

Equipo Redactor:

CATALOGO

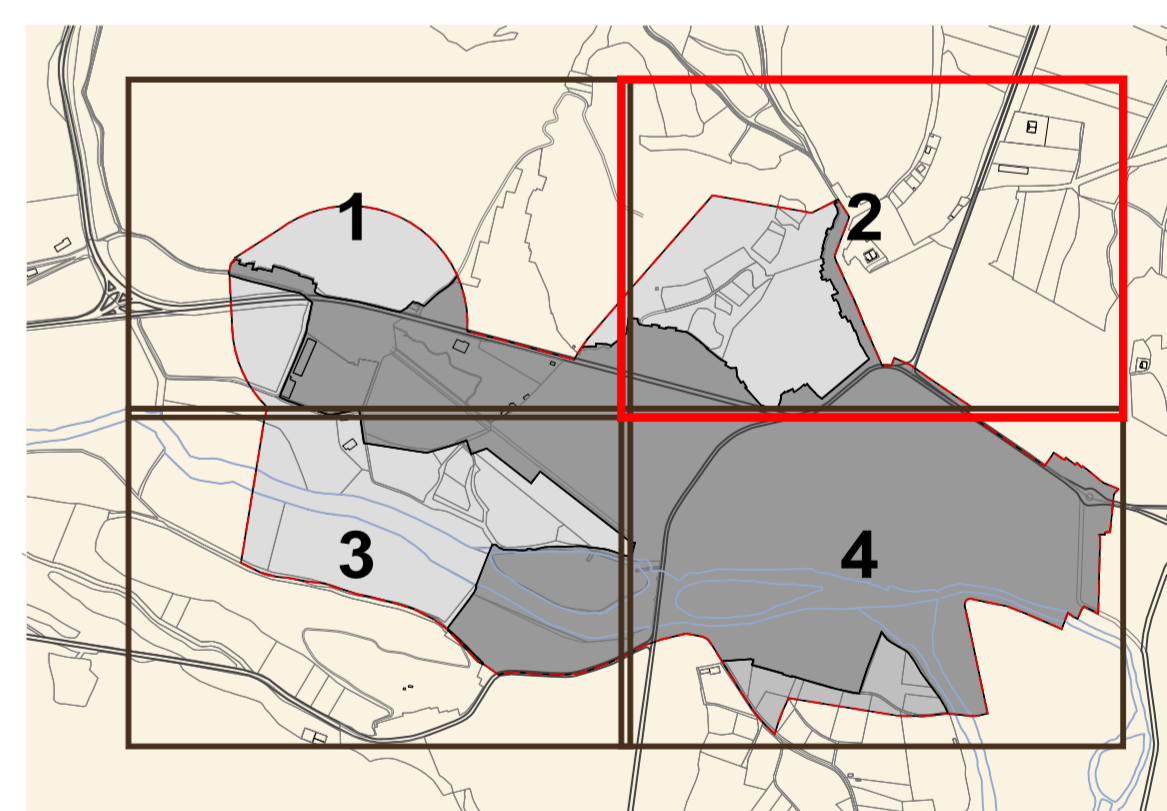
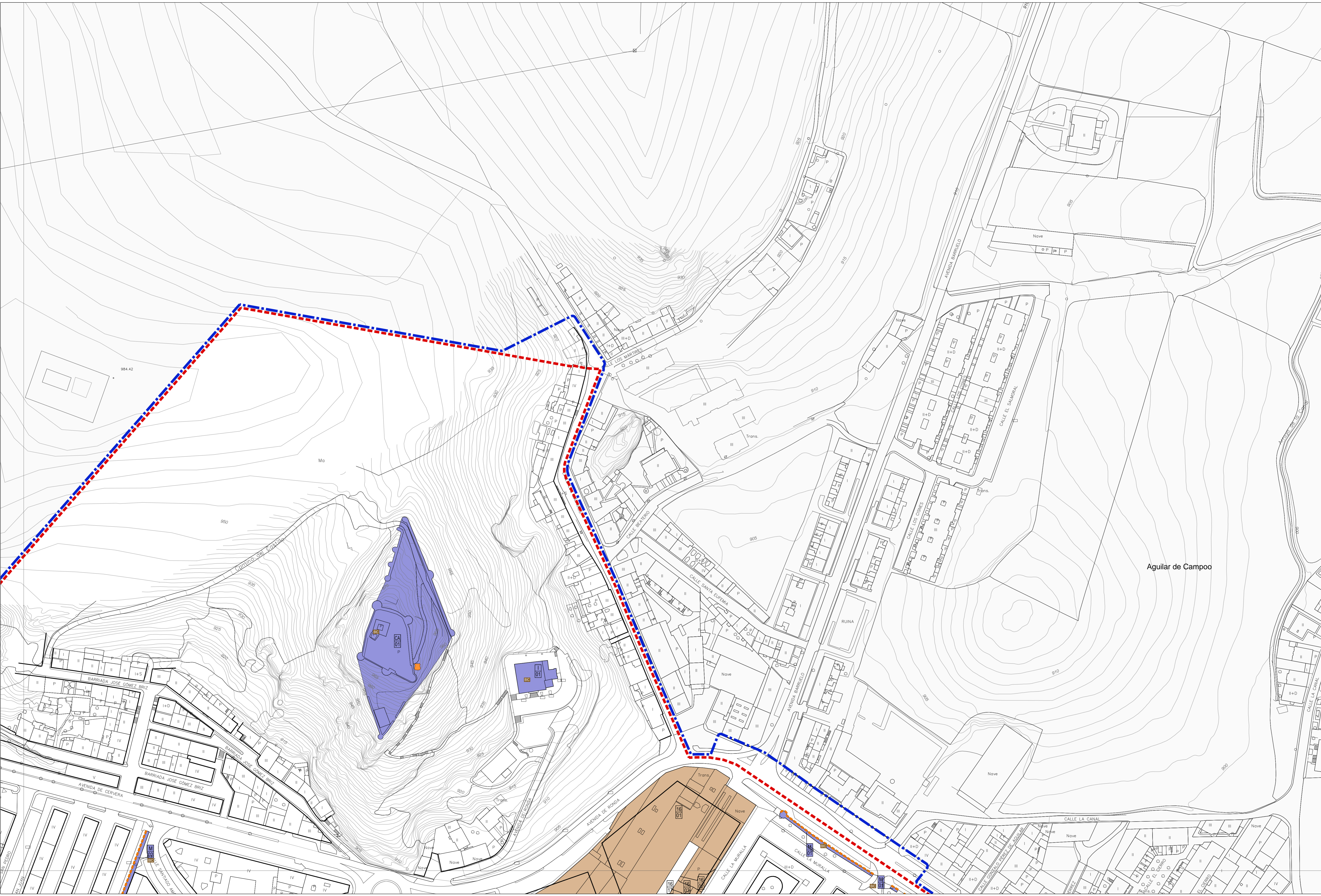
- Protección P1
- Protección P2
- Protección P3
- Protección P4
- Elementos Perjudiciales para la Protección del Casco Histórico
- Muralla de Aguilar de Campoo
- Escudos
- BIC

Identificador de la Ficha del Catálogo

Nivel de Protección	P1 P2 P3 P4
I	Identificador de manzana
II	Identificador de parcela

OTRAS INDICACIONES

- Delimitación del Conjunto Histórico de la Villa de Aguilar de Campoo. (B.I.C.)
- Delimitación del Plan Especial de Protección de Conjunto Histórico



PLAN ESPECIAL DE PROTECCIÓN DE CONJUNTO HISTÓRICO
Aguilar de Campoo (Palencia)

SEGUNDA INFORMACIÓN PÚBLICA
 Documentación Normativa: Planos de Ordenación _DN-PO

PO-05.02

ENERO 2014 e: 1/1.000

Catálogo Arquitectónico

Promotor: 	Dirección Técnica: 	Equipo Redactor:
---------------	------------------------	----------------------

Excmo. Ayuntamiento de Aguilar de Campoo | Rubén Fernández Rodríguez, arquitecto | Félix Álvarez Álvarez, arquitecto

CATALOGO

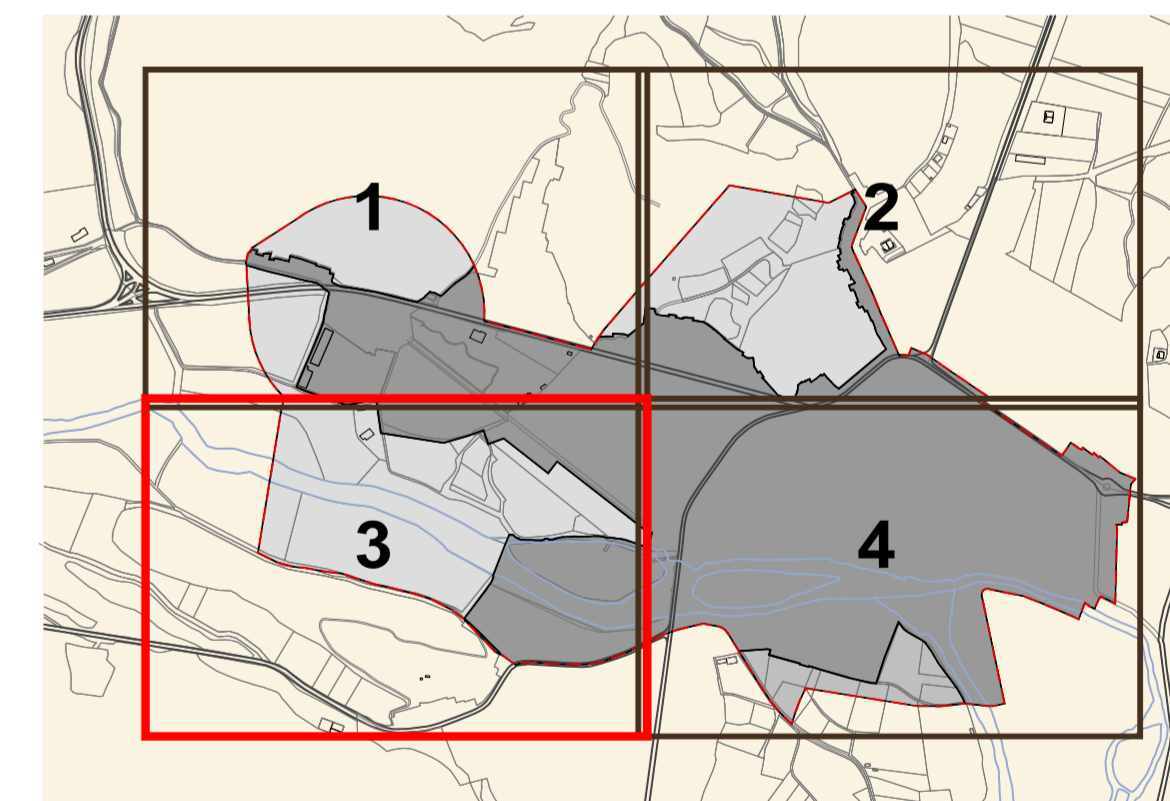
- Protección P1
- Protección P2
- Protección P3
- Protección P4
- Elementos Perjudiciales para la Protección del Casco Histórico
- Muralla de Aguilar de Campo
- Escudos
- BIC

Identificador de la Ficha del Catálogo

Nivel de Protección	P1 P2 P3 P4
 Identificador de manzana Identificador de parcela	

OTRAS INDICACIONES

- Delimitación del Conjunto Histórico de la Villa de Aguilar de Campo. (B.I.C.)
- Delimitación del Plan Especial de Protección de Conjunto Histórico



**PLAN ESPECIAL DE PROTECCIÓN
DE CONJUNTO HISTÓRICO
Aguilar de Campo (Palencia)**

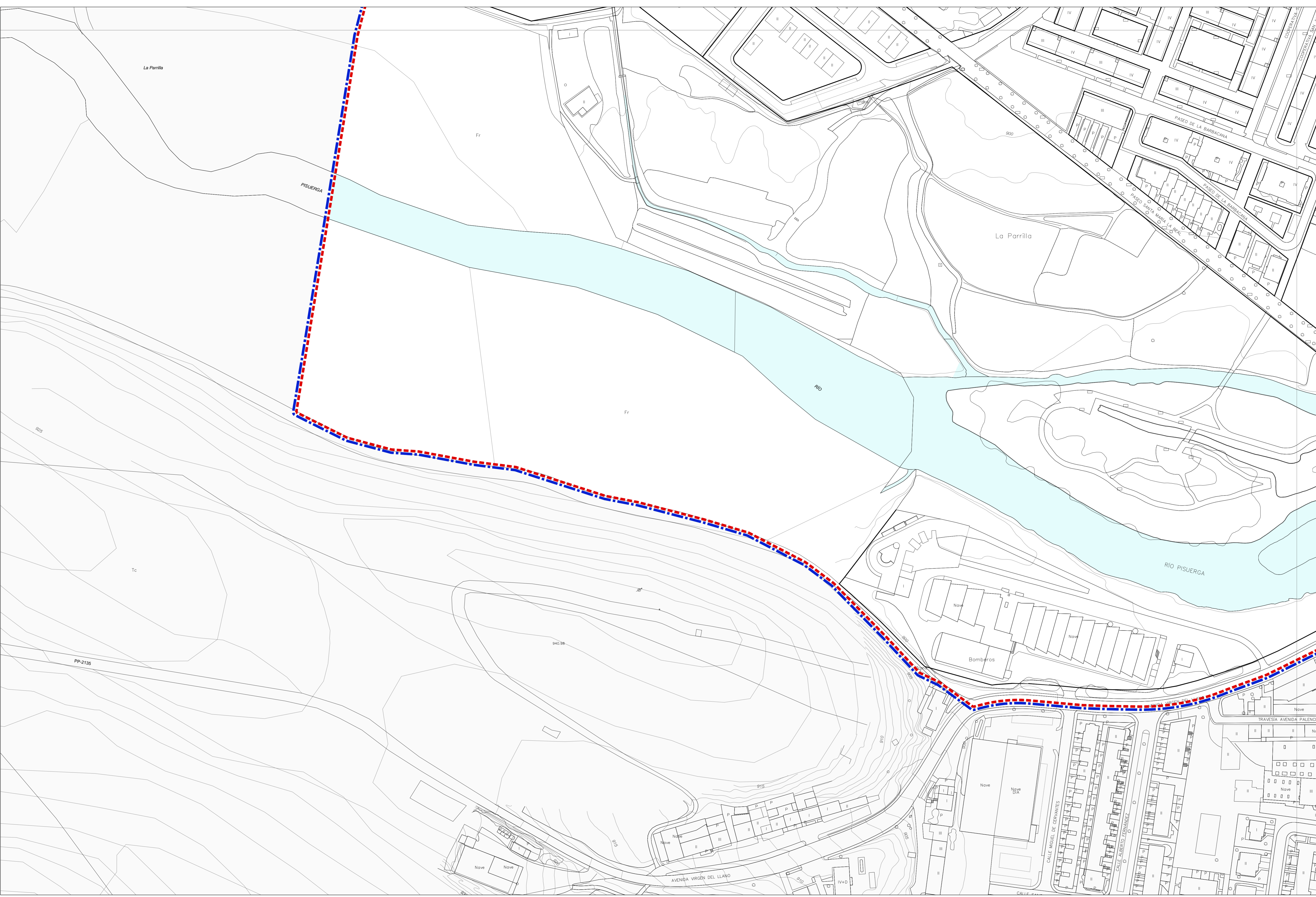
SEGUNDA INFORMACIÓN PÚBLICA
Documentación Normativa: Planos de Ordenación _DN-PO

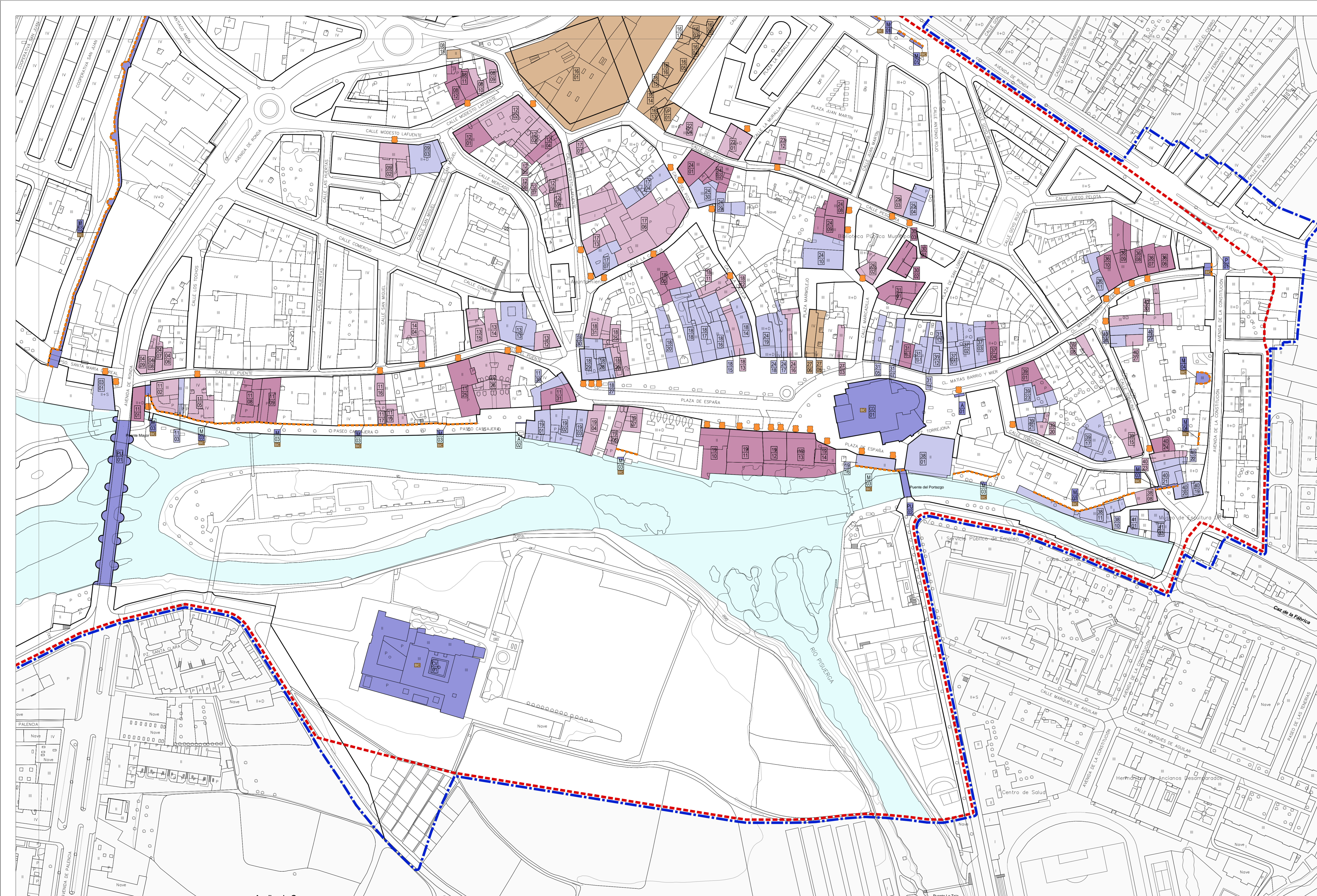
PO-05.03

ENERO 2014 e: 1/1.000

Catálogo Arquitectónico

Promotor: Dirección Técnica: Equipo Redactor:





CATALOGO

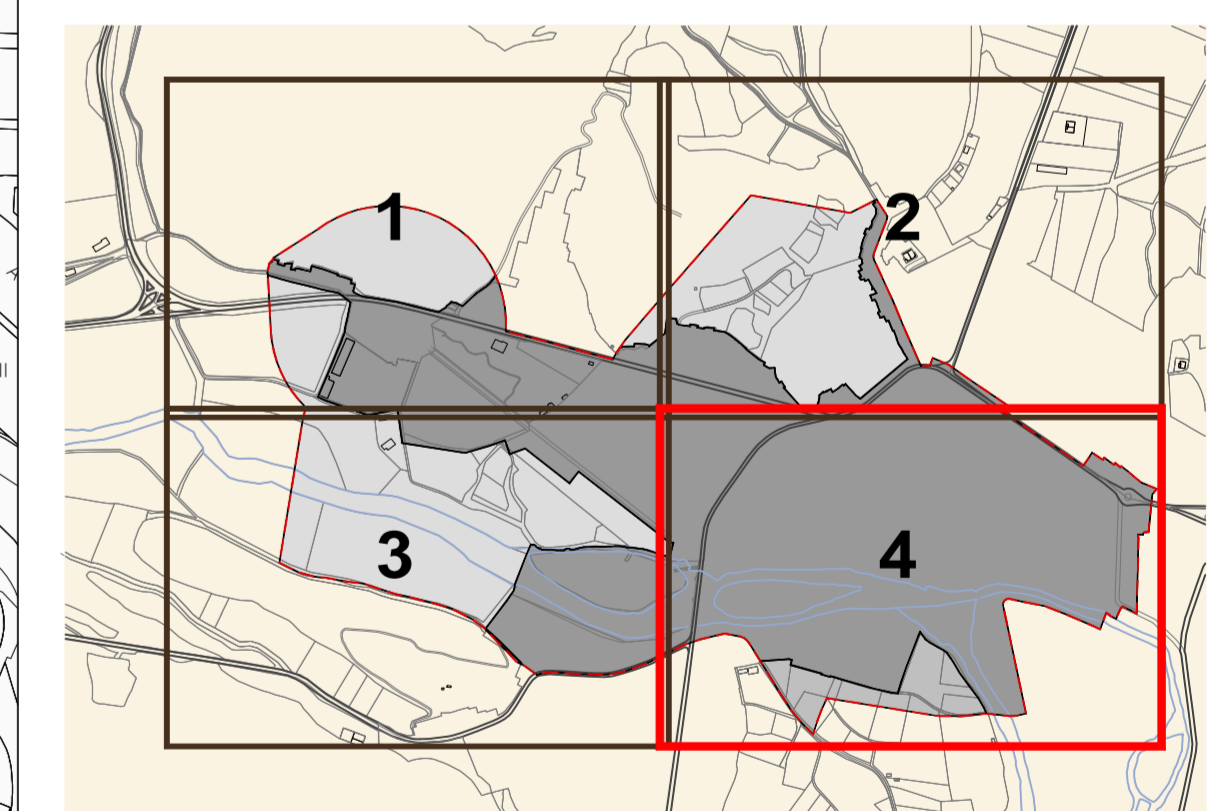
- Protección P1
- Protección P2
- Protección P3
- Protección P4
- Elementos Perjudiciales para la Protección del Casco Histórico
- Muralla de Aguilar de Campoo
- Escudos
- BIC

Identificador de la Ficha del Catálogo

03 Identificador de manzana 0301 Identificador de parcela	Nivel de Protección P1 P2 P3 P4
--	---

OTRAS INDICACIONES

- Delimitación del Conjunto Histórico de la Villa de Aguilar de Campoo. (B.I.C.)
- Delimitación del Plan Especial de Protección de Conjunto Histórico



PLAN ESPECIAL DE PROTECCIÓN DE CONJUNTO HISTÓRICO
Aguilar de Campoo (Palencia)

SEGUNDA INFORMACIÓN PÚBLICA
 Documentación Normativa: Planos de Ordenación _DN-PO

PO-05.04

ENERO 2014 e: 1/11.000

Catálogo Arquitectónico

Promotor: Dirección Técnica: Equipo Redactor:

Excmo. Ayuntamiento de Aguilar de Campoo | Rubén Fernández Rodríguez, arquitecto | Félix Álvarez Avencía, arquitecto | omicron inpro

PROTECCIÓN ARQUEOLÓGICA

ÁMBITOS DE PROTECCIÓN ARQUEOLÓGICA

- LA VILLA (ficha PEPCH-1 del Anexo Arqueológico del Catálogo)
- NÚCLEO PRIMITIVO DE AGUILAR (ficha PEPCH-2 del Anexo Arqueológico del Catálogo)
- MONASTERIO DE STA. M^ª LA REAL (ficha PEPCH-3 del Anexo Arqueológico del Catálogo)
- CONVENTO DE SANTA CLARA (ficha PEPCH-4 del Anexo Arqueológico del Catálogo)

GRADOS DE PROTECCIÓN ARQUEOLÓGICA

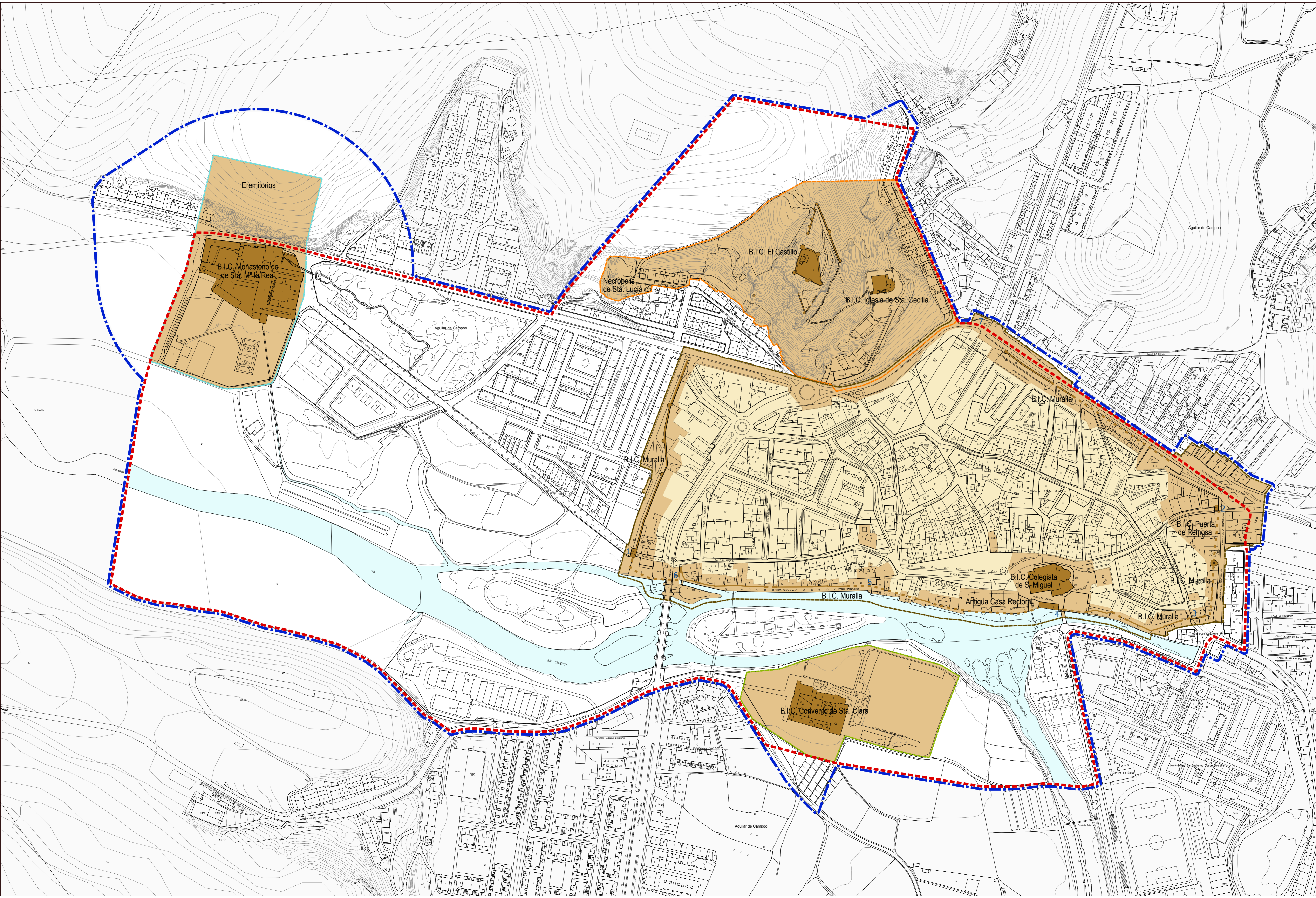
- Área de Protección NIVEL 1
- Área de Protección NIVEL 2
- Área de Protección NIVEL 3

MURALLA DE AGUILAR

- Trazado documentado
- Trazado posible
- 1 Puerta del Paseo Real o de Santa María o de la Barbacana
- 2 Puerta de Reinoso
- 3 Puerta de la Tobalina
- 4 Puerta del Portazgo
- 5 Puerta de la Cascajera
- 6 Puerta de San Roque
- 7 Puerta del Beatero (actualmente desaparecida)

OTRAS INDICACIONES

- Delimitación del Conjunto Histórico de la Villa de Aguilar de Campoo (B.I.C.)
- Delimitación del Plan Especial de Protección de Conjunto Histórico



PLAN ESPECIAL DE PROTECCIÓN DE CONJUNTO HISTÓRICO Aguilar de Campoo (Palencia)

SEGUNDA INFORMACIÓN PÚBLICA
Documentación Normativa: Planos de Ordenación _DN-PO

PO-06
ENERO 2014 e: 1/2.000

Protección Arqueológica
Promotor: Dirección Técnica: Equipo Redactor:
Excmo. Ayuntamiento de Aguilar de Campoo Rubén Fernández Rodríguez, arquitecto Félix Álvarez Álvarez, arquitecto omicron

ACTUACIONES PROPUESTAS

ACTUACIONES DE URBANIZACIÓN

- JERARQUIZACIÓN DE LA RED VIARIA
 - RODADO
 - VIARIO DE COEXISTENCIA
 - PEATONAL
- ACTUACIONES DE URBANIZACIÓN
 - AMBITOS DE URBANIZACIÓN

ACTUACIONES DE REHABILITACIÓN

- ARI. Área de Rehabilitación Integral del Recinto Amurallado
- AR-1. Área de ayuda a la Rehabilitación "Plaza de España"
- AR-2. Área de ayuda a la Rehabilitación "Colegiata - Arco de la Torrejona"

ACTUACIONES DE CONSOLIDACIÓN DE LA MURALLA

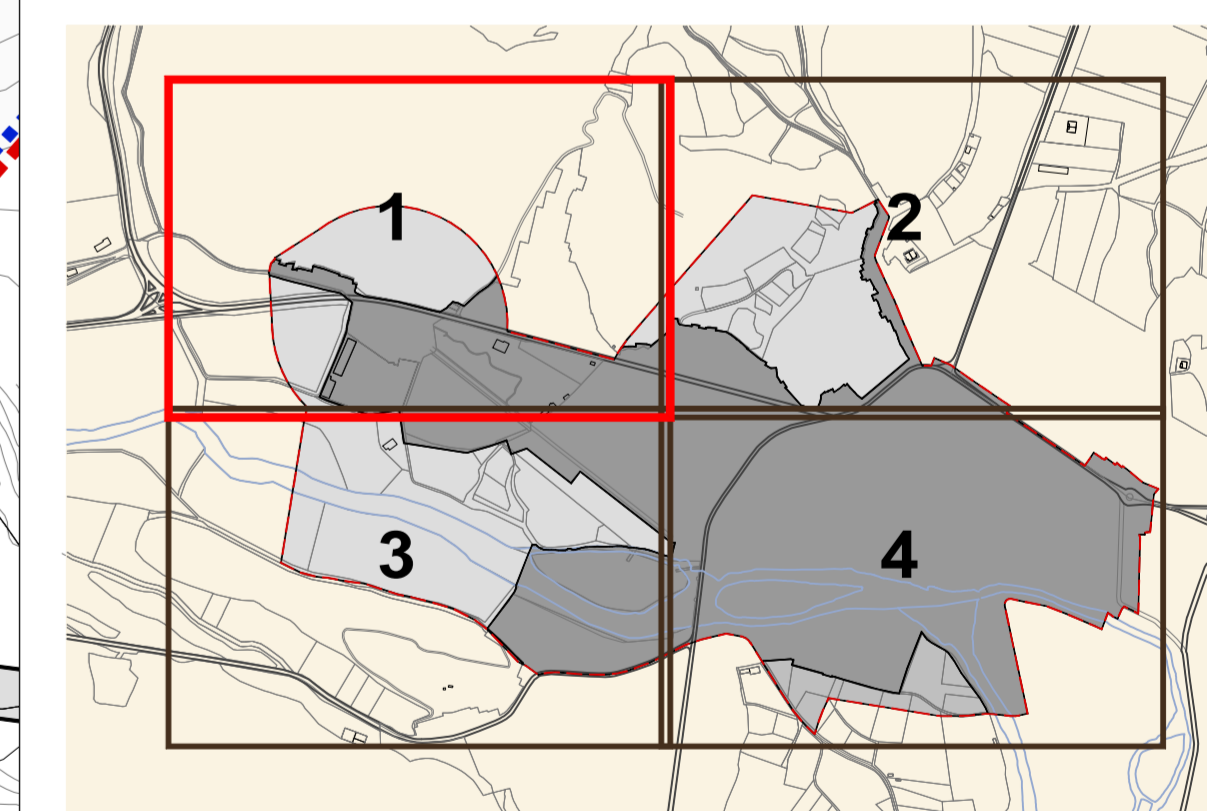
- CM-1. Consolidación del tramo Norte de la Muralla
- CM-2. Consolidación del tramo Oeste de la Muralla
- CM-3. Consolidación del tramo Sur de la Muralla
- CM-4. Consolidación del tramo Este de la Muralla

ACTUACIONES DE CARACTERIZACIÓN DE ITINERARIOS

- CI-1. Itinerario Plaza de España- Paseo de la Cascajera- Puerta de la Barbacana
- CI-2. Itinerario Puerta de Reinoso- Plaza de España- Puerta de la Barbacana
- CI-3. Itinerario Colegiata- Puerta de San Miguel
- CI-4. Itinerario Calle de la Tobalina- Puerta de la Tobalina
- CI-5. Itinerario Paseo de la Barbacana
- CI-6. Itinerario Puerta de la Barbacana- Monasterio de Sta. María la Real
- CI-7. Itinerario Plaza España- Iglesia de Sta. Cecilia- Castillo de Aguilar
- CI-8. Itinerario Puente Mayor- Convento de las Claras
- CI-9. Itinerario Ribera del Pisuerga

OTRAS INDICACIONES

- Delimitación del Conjunto Histórico de la Villa de Aguilar de Campoo. (B.I.C.)
- Delimitación del Plan Especial de Protección de Conjunto Histórico
- Restos de Muralla



PLAN ESPECIAL DE PROTECCIÓN DE CONJUNTO HISTÓRICO Aguilar de Campoo (Palencia)

SEGUNDA INFORMACIÓN PÚBLICA

Documentación Normativa: Planos de Ordenación _DN-PO

PO-07.01

ENERO 2014 e: 1/1.000

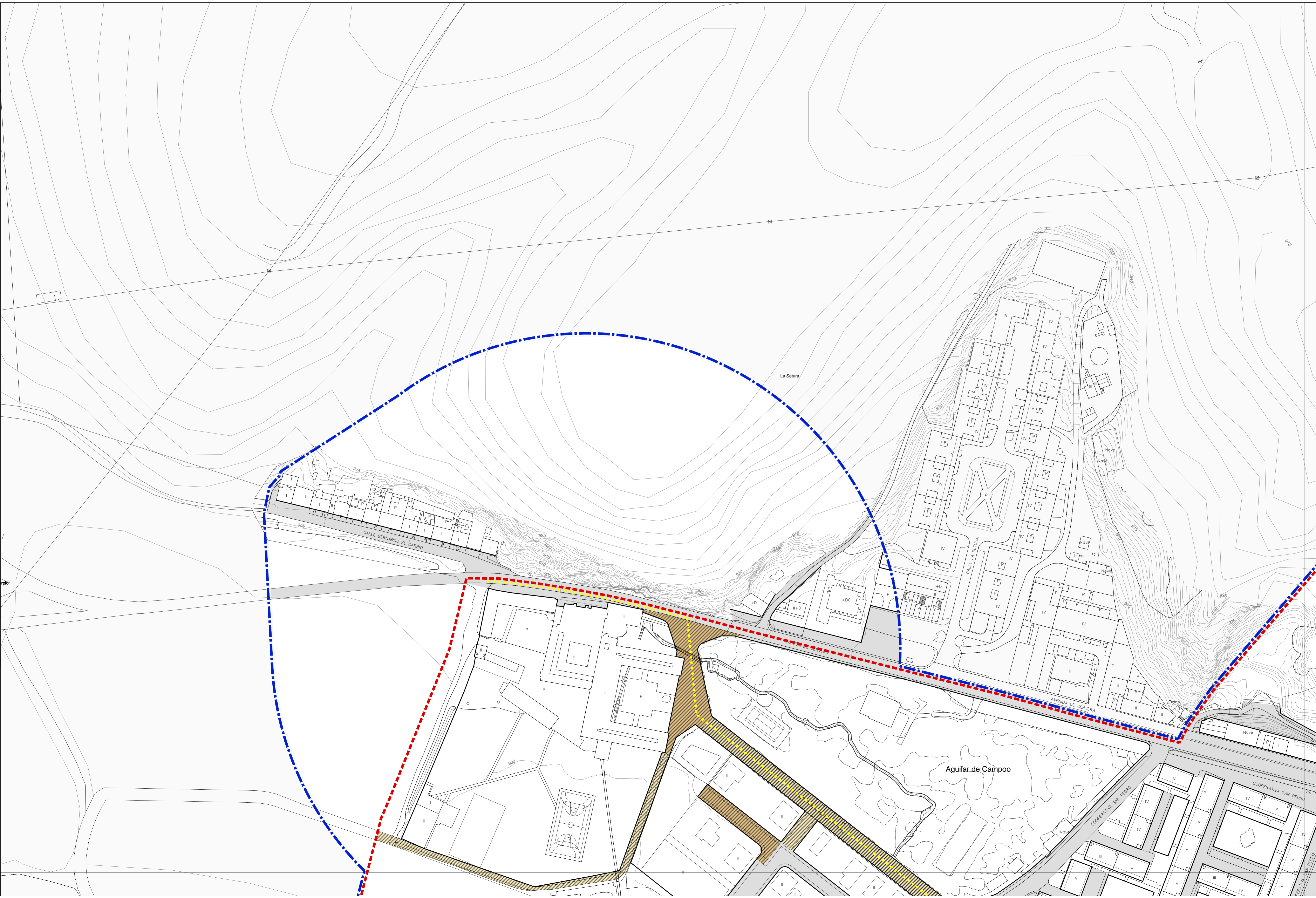
Actuaciones Propuestas

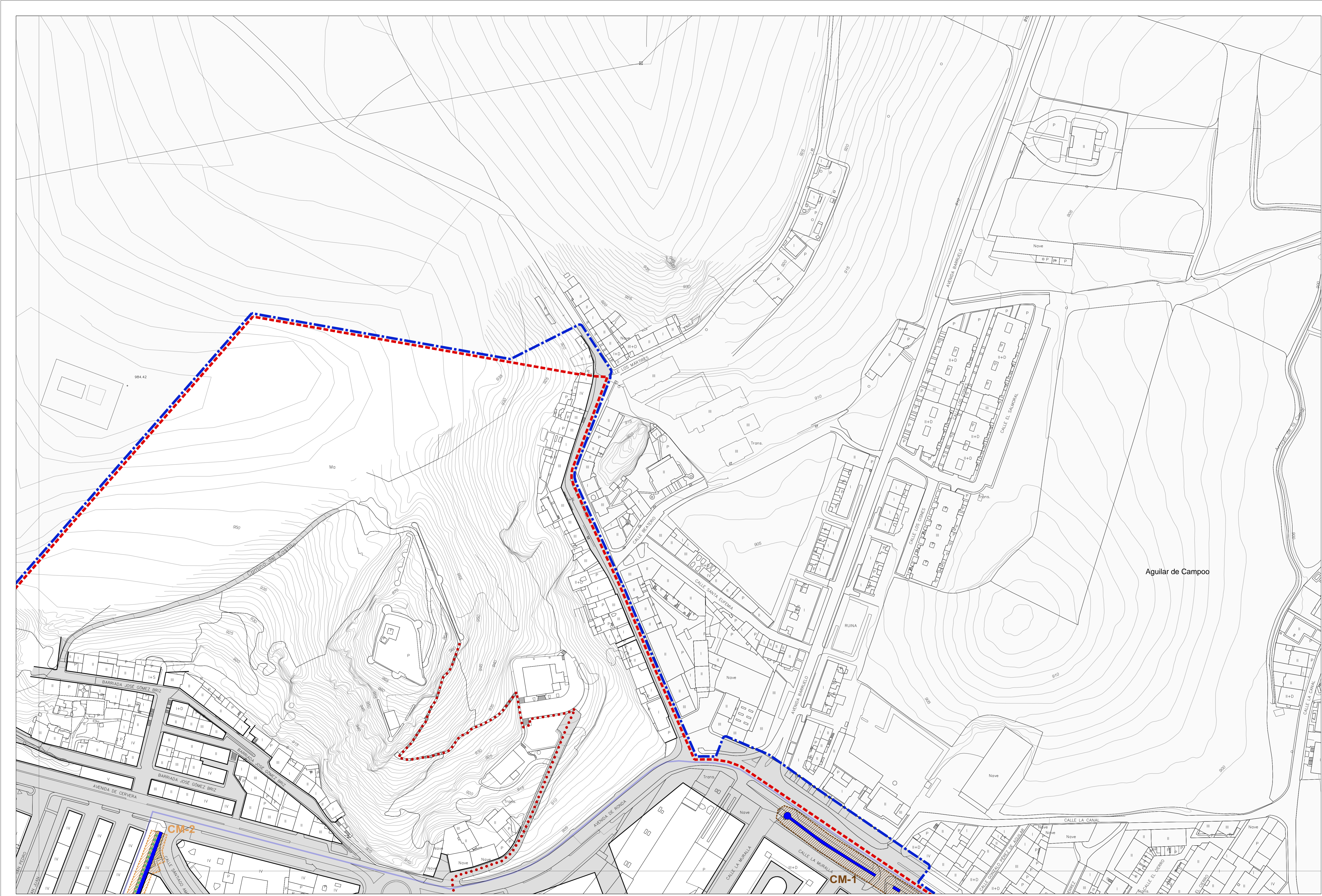
Promotor: Excmo. Ayuntamiento de Aguilar de Campoo

Dirección Técnica: Rubén Fernández Rodríguez, arquitecto

Equipo Redactor: Félix Álvarez Álvarez, arquitecto

omicon





ACTUACIONES PROPUESTAS

ACTUACIONES DE URBANIZACIÓN

- JERARQUIZACIÓN DE LA RED VIARIA
- RODADO
 - VIARIO DE COEXISTENCIA
 - PEATONAL
- ACTUACIONES DE URBANIZACIÓN
- UR: AMBITOS DE URBANIZACIÓN

ACTUACIONES DE REHABILITACIÓN

- ARI: Área de Rehabilitación Integral del Recinto Amurallado
- AR-1: Área de ayuda a la Rehabilitación "Plaza de España"
- AR-2: Área de ayuda a la Rehabilitación "Colegiata - Arco de la Torrejona"

ACTUACIONES DE CONSOLIDACIÓN DE LA MURALLA

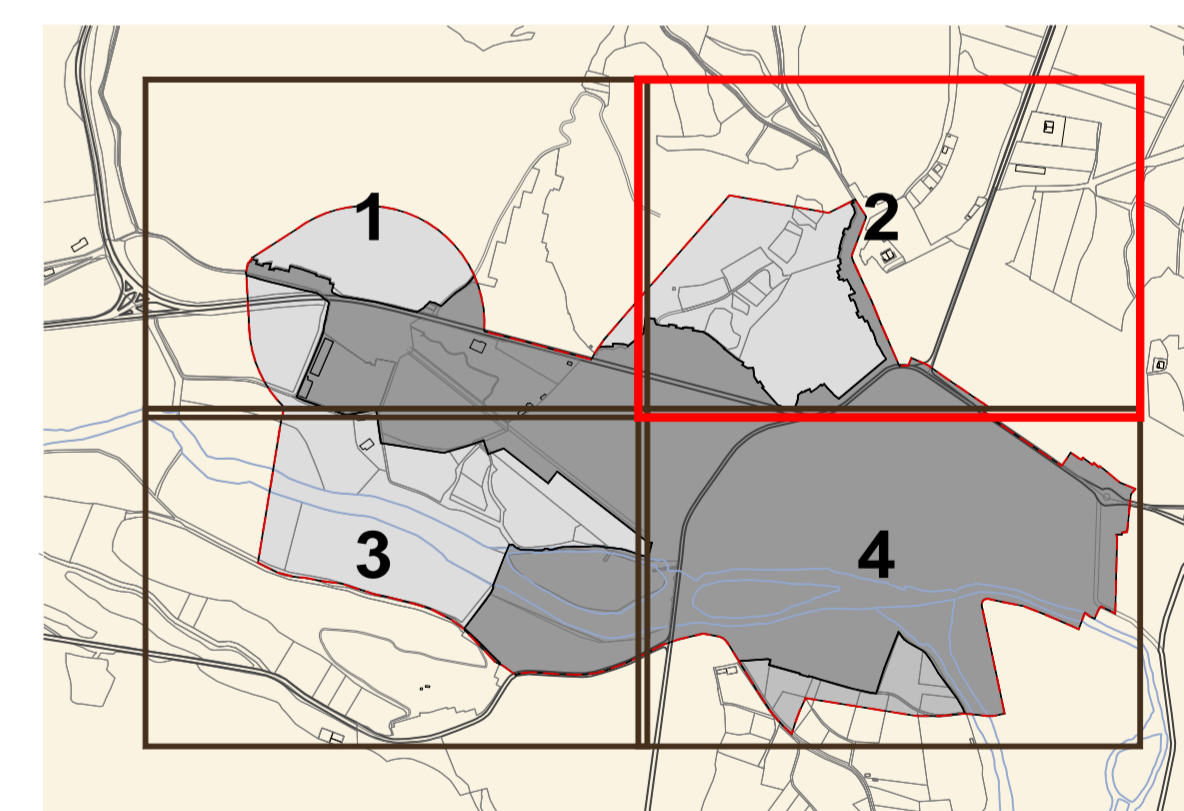
- CM-1: Consolidación del tramo Norte de la Muralla
- CM-2: Consolidación del tramo Oeste de la Muralla
- CM-3: Consolidación del tramo Sur de la Muralla
- CM-4: Consolidación del tramo Este de la Muralla

ACTUACIONES DE CARACTERIZACIÓN DE ITINERARIOS

- CI-1: Itinerario Plaza de España- Paseo de la Cascajera- Puerta de la Barbacana
- CI-2: Itinerario Puerta de Reinosa- Plaza de España- Puerta de la Barbacana
- CI-3: Itinerario Colegiata- Puerta de San Miguel
- CI-4: Itinerario Calle de la Tobalina- Puerta de la Tobalina
- CI-5: Itinerario Paseo de la Barbacana
- CI-6: Itinerario Puerta de la Barbacana- Monasterio de Sta. María la Real
- CI-7: Itinerario Plaza España- Iglesia de Sta. Cecilia- Castillo de Aguilar
- CI-8: Itinerario Puente Mayor- Convento de las Claras
- CI-9: Itinerario Ribera del Pisuegra

OTRAS INDICACIONES

- Delimitación del Conjunto Histórico de la Villa de Aguilar de Campoo. (B.I.C.)
- Delimitación del Plan Especial de Protección de Conjunto Histórico
- Restos de Muralla



PLAN ESPECIAL DE PROTECCIÓN DE CONJUNTO HISTÓRICO
Aguilar de Campoo (Palencia)

SEGUNDA INFORMACIÓN PÚBLICA
 Documentación Normativa: Planos de Ordenación _DN-PO

PO-07.02

ENERO 2014 e: 1/1.000

<p>Actuaciones Propuestas</p> <p>Promotor: </p>	<p>Dirección Técnica: </p>	<p>Equipo Redactor: </p>
--	----------------------------	--------------------------

ACTUACIONES PROPUESTAS

ACTUACIONES DE URBANIZACIÓN

- JERARQUIZACIÓN DE LA RED VIARIA
 - RODADO
 - VIARIO DE COEXISTENCIA
 - PEATONAL
- ACTUACIONES DE URBANIZACIÓN
 - AMBITOS DE URBANIZACIÓN

ACTUACIONES DE REHABILITACIÓN

- ARI. Área de Rehabilitación Integral del Recinto Amurallado
- AR-1. Área de ayuda a la Rehabilitación "Plaza de España"
- AR-2. Área de ayuda a la Rehabilitación "Colegiata - Arco de la Torrejona"

ACTUACIONES DE CONSOLIDACIÓN DE LA MURALLA

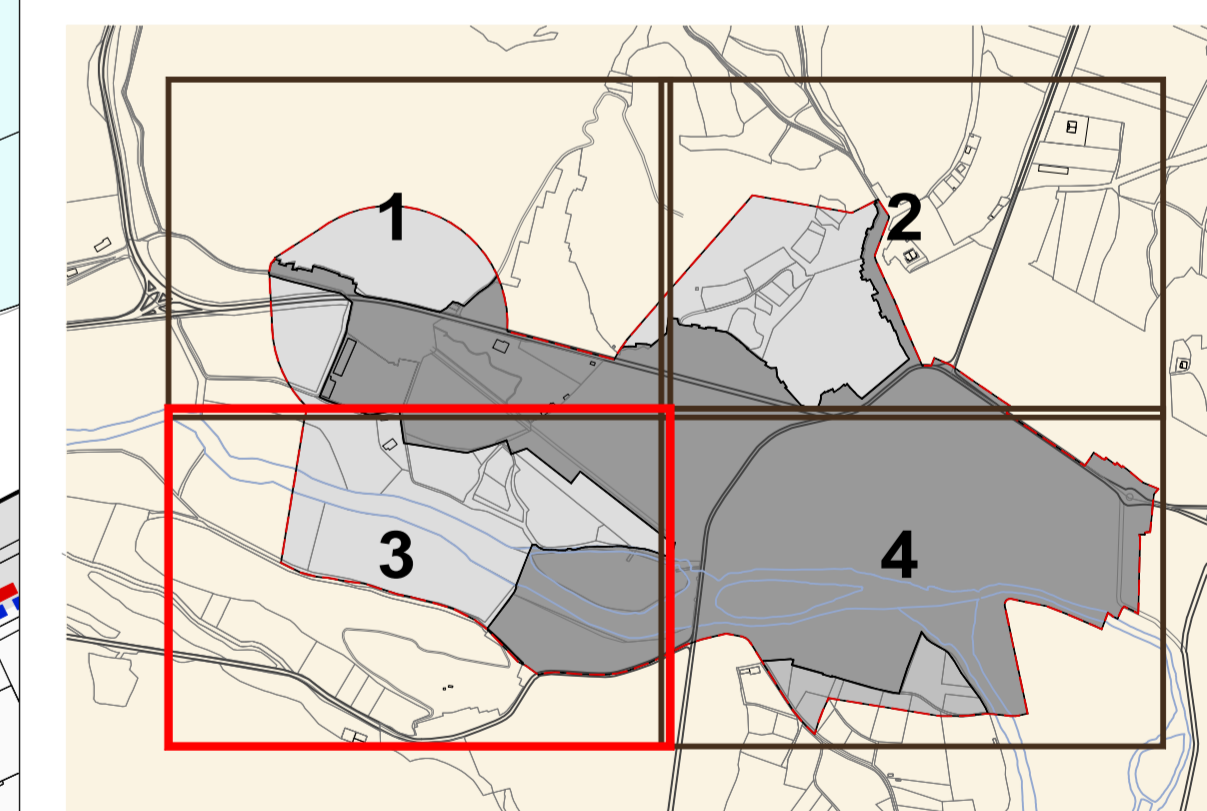
- CM-1. Consolidación del tramo Norte de la Muralla
- CM-2. Consolidación del tramo Oeste de la Muralla
- CM-3. Consolidación del tramo Sur de la Muralla
- CM-4. Consolidación del tramo Este de la Muralla

ACTUACIONES DE CARACTERIZACIÓN DE ITINERARIOS

- CI-1. Itinerario Plaza de España- Paseo de la Cascajera- Puerta de la Barbacana
- CI-2. Itinerario Puerta de Reinosa- Plaza de España- Puerta de la Barbacana
- CI-3. Itinerario Colegiata- Puerta de San Miguel
- CI-4. Itinerario Calle de la Tobalina- Puerta de la Tobalina
- CI-5. Itinerario Paseo de la Barbacana
- CI-6. Itinerario Puerta de la Barbacana- Monasterio de Sta. María la Real
- CI-7. Itinerario Plaza España- Iglesia de Sta. Cecilia- Castillo de Aguilar
- CI-8. Itinerario Puente Mayor- Convento de las Claras
- CI-9. Itinerario Ribera del Pisuerga

OTRAS INDICACIONES

- Delimitación del Conjunto Histórico de la Villa de Aguilar de Campoo. (B.I.C.)
- Delimitación del Plan Especial de Protección de Conjunto Histórico
- Restos de Muralla



PLAN ESPECIAL DE PROTECCIÓN DE CONJUNTO HISTÓRICO Aguilar de Campoo (Palencia)

SEGUNDA INFORMACIÓN PÚBLICA

Documentación Normativa: Planos de Ordenación _DN-PO

PO-07.03

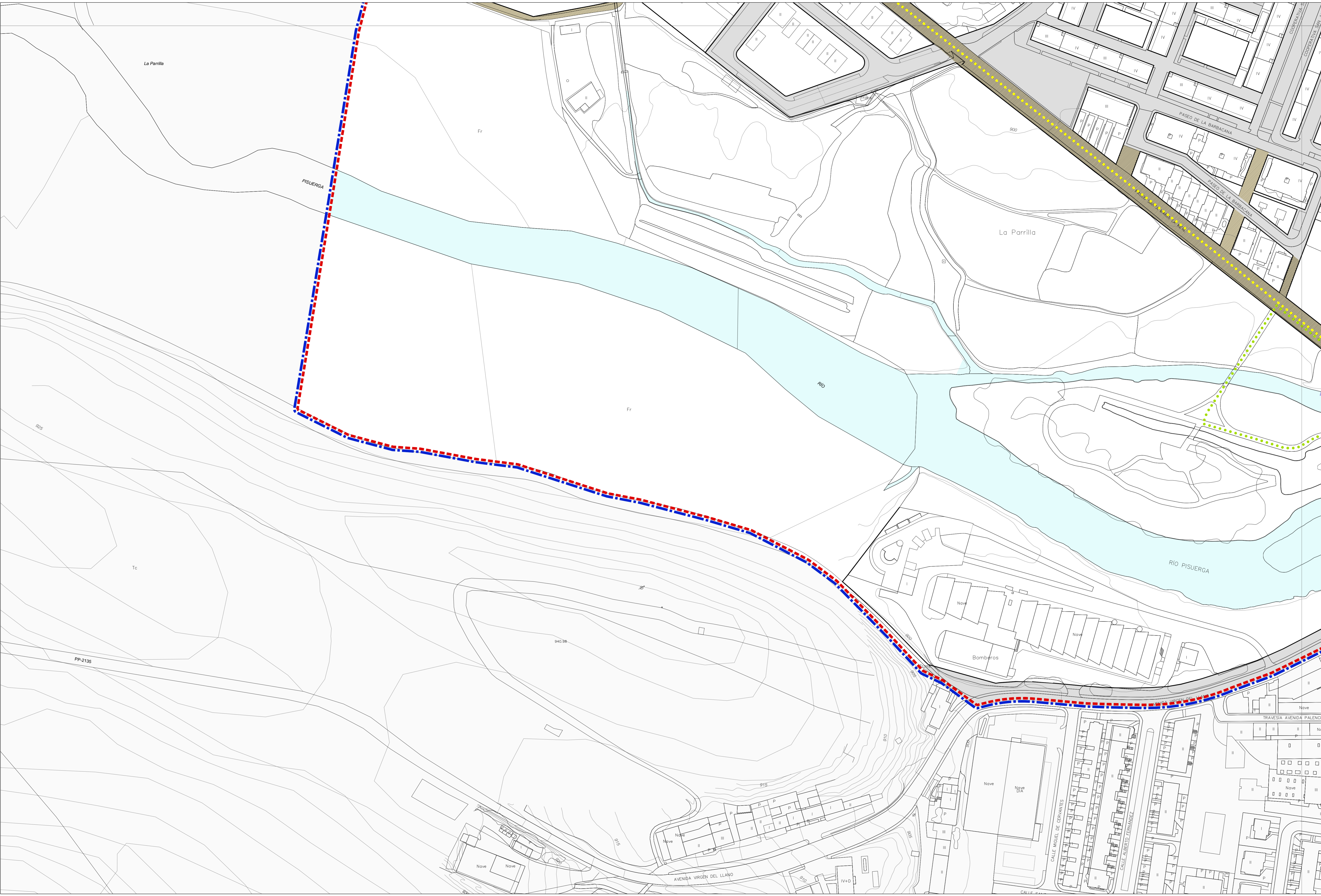
ENERO 2014 e: 1/1.000

Actuaciones Propuestas

Promotor: Excmo. Ayuntamiento de Aguilar de Campoo

Dirección Técnica: Rubén Fernández Rodríguez, arquitecto

Equipo Redactor: Félix Álvarez Álvarez, arquitecto



ACTUACIONES PROPUESTAS

ACTUACIONES DE URBANIZACIÓN

- RODADO
- VIARIO DE COEXISTENCIA
- PEATONAL
- ACTUACIONES DE URBANIZACIÓN
- AMBITOS DE URBANIZACIÓN

ACTUACIONES DE REHABILITACIÓN

- ARI. Área de Rehabilitación Integral del Recinto Amurallado
- AR-1. Área de ayuda a la Rehabilitación "Plaza de España"
- AR-2. Área de ayuda a la Rehabilitación "Colegiata - Arco de la Torrejona"

ACTUACIONES DE CONSOLIDACIÓN DE LA MURALLA

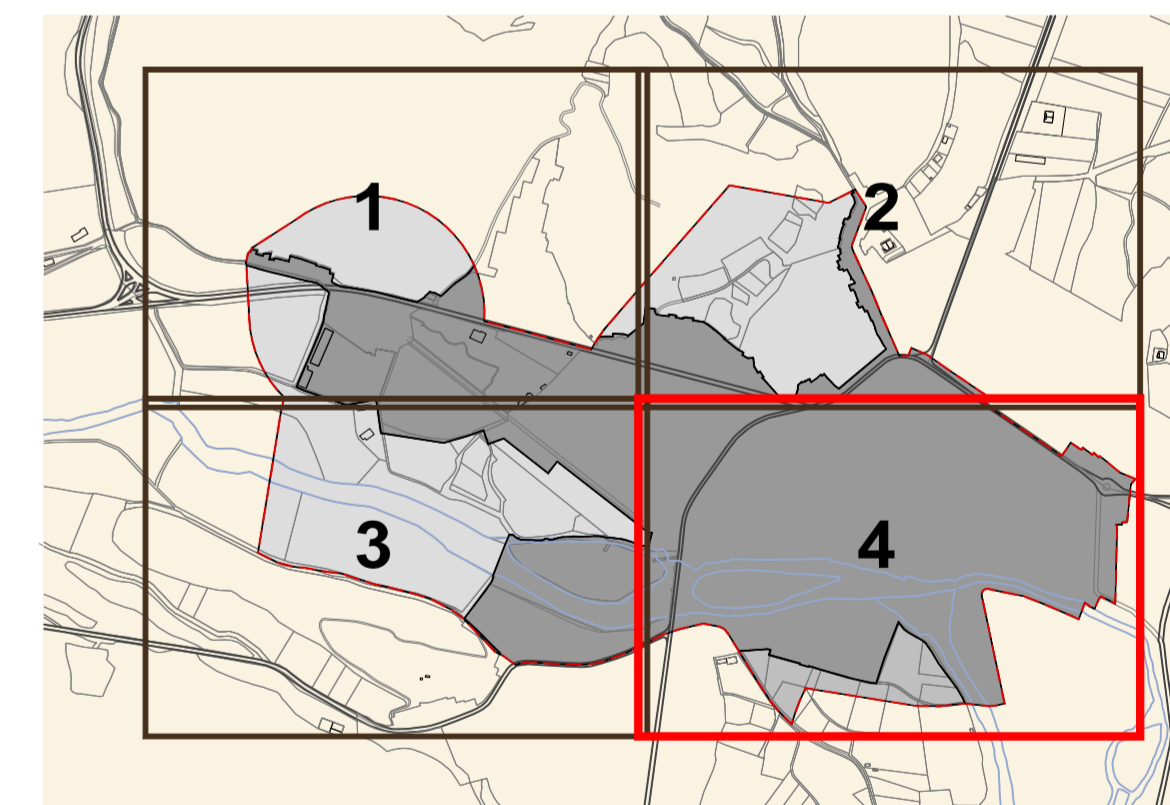
- CM-1. Consolidación del tramo Norte de la Muralla
- CM-2. Consolidación del tramo Oeste de la Muralla
- CM-3. Consolidación del tramo Sur de la Muralla
- CM-4. Consolidación del tramo Este de la Muralla

ACTUACIONES DE CARACTERIZACIÓN DE ITINERARIOS

- CI-1. Itinerario Plaza de España- Paseo de la Cascajera- Puerta de la Barbacana
- CI-2. Itinerario Puerta de Reinosa- Plaza de España- Puerta de la Barbacana
- CI-3. Itinerario Colegiata- Puerta de San Miguel
- CI-4. Itinerario Calle de la Tobalina- Puerta de la Tobalina
- CI-5. Itinerario Paseo de la Barbacana
- CI-6. Itinerario Puerta de la Barbacana- Monasterio de Sta. María la Real
- CI-7. Itinerario Plaza España- Iglesia de Sta. Cecilia- Castillo de Agular
- CI-8. Itinerario Puente Mayor- Convento de las Claras
- CI-9. Itinerario Ribera del Pisuegra

OTRAS INDICACIONES

- Delimitación del Conjunto Histórico de la Villa de Agular de Campoo. (B.I.C.)
- Delimitación del Plan Especial de Protección de Conjunto Histórico
- Restos de Muralla



PLAN ESPECIAL DE PROTECCIÓN DE CONJUNTO HISTÓRICO Agular de Campoo (Palencia)

SEGUNDA INFORMACIÓN PÚBLICA

Documentación Normativa: Planos de Ordenación _DN-PO

PO-07.04

ENERO 2014 e: 1/1.000

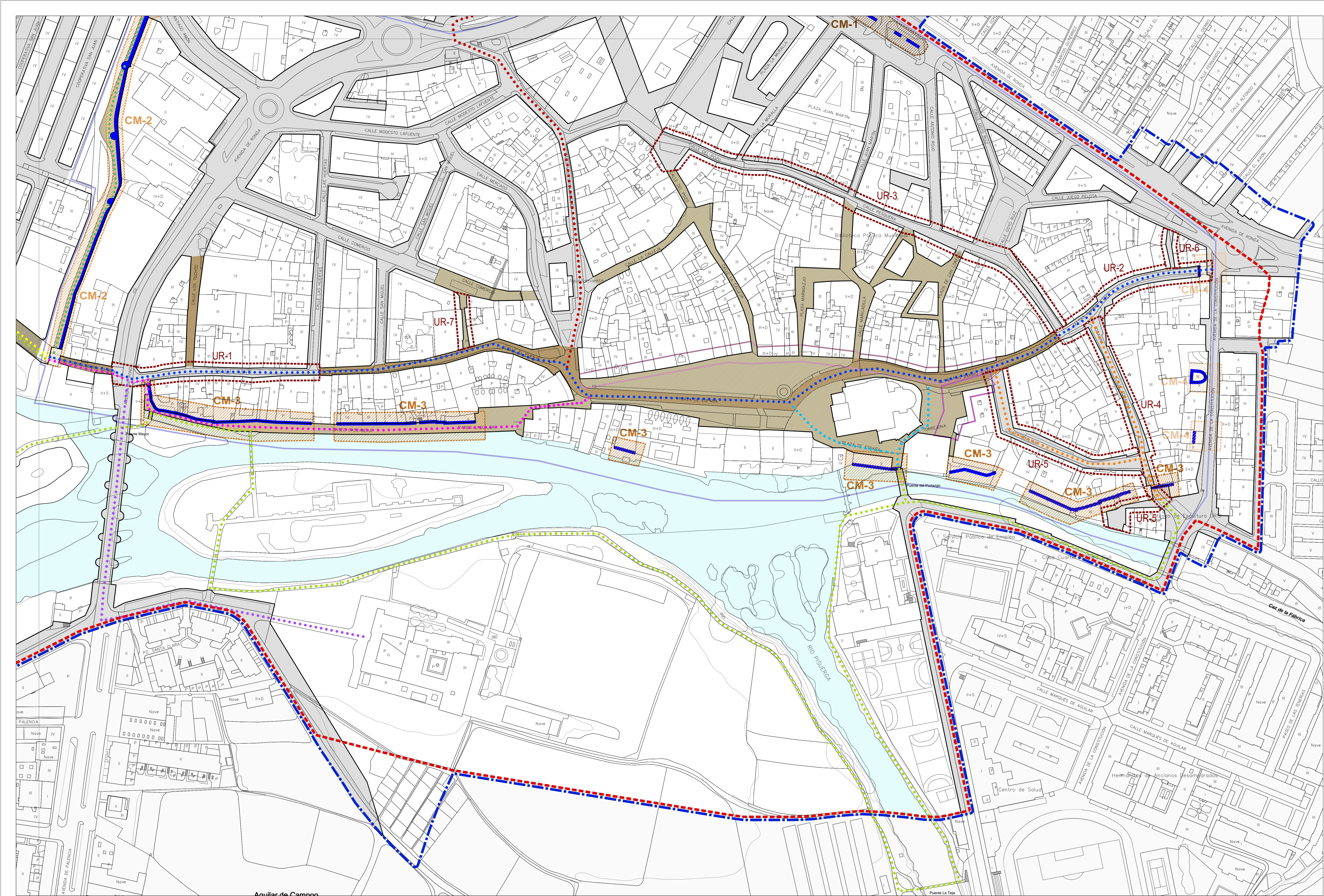
Actuaciones Propuestas

Promotor: Excmo. Ayuntamiento de Agular de Campoo

Dirección Técnica: Rubén Fernández Rodríguez, arquitecto

Equipo Redactor: Félix Álvarez Álvarez, arquitecto

omicon


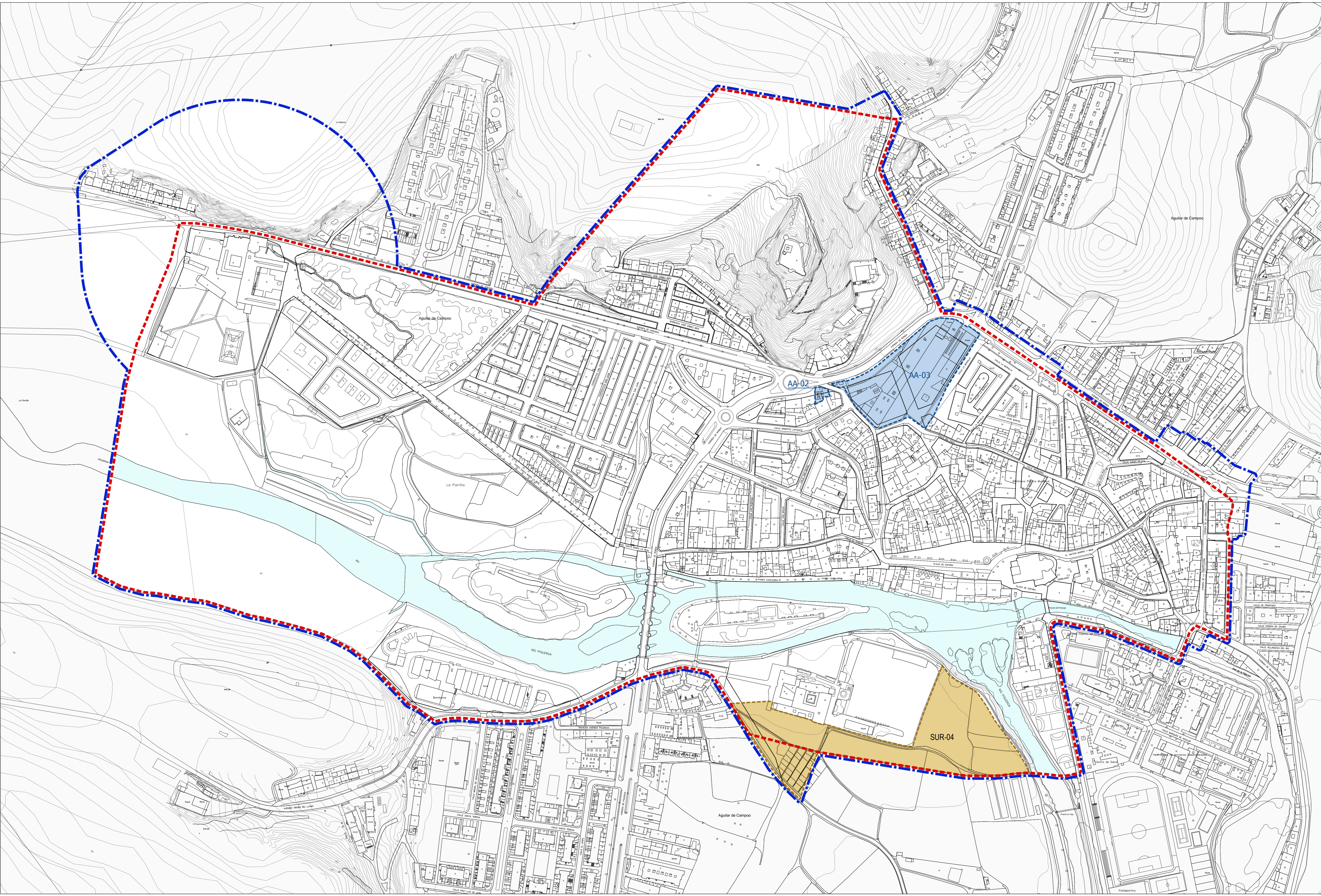


GESTIÓN

- AA Actuaciones Aisladas de Normalización y Urbanización en Suelo Urbano Consolidado
- SUR Sectores de Suelo Urbanizable Residencial

OTRAS INDICACIONES

- Delimitación del Conjunto Histórico de la Villa de Aguilar de Campoo (B.I.C.)
- Delimitación del Plan Especial de Protección de Conjunto Histórico



PLAN ESPECIAL DE PROTECCIÓN DE CONJUNTO HISTÓRICO Aguilar de Campoo (Palencia)

SEGUNDA INFORMACIÓN PÚBLICA
Documentación Normativa: Planos de Ordenación _DN-PO





PO-08
ENERO 2014 e: 1/2.000

Gestión




Promotor: Excmo. Ayuntamiento de Aguilar de Campoo
Dirección Técnica: Rubén Fernández Rodríguez, arquitecto
Equipo Redactor: Félix Álvarez Álvarez, arquitecto
omicon ingeniería

ALTERACIONES DE EDIFICABILIDAD Y VOLUMETRÍA



INCREMENTO DEL NÚMERO MÁXIMO DE PLANTAS EDIFICABLES

-  Tipo: Incremento de altura de edificaciones existentes situadas en manzanas con altura predominantemente mayor
Justificación: Mantener la altura de cornisa característica del frente de manzana.
-  Tipo: Incremento de altura en casos de medianeras vistas existentes en edificaciones colindantes
Justificación: Minimizar el impacto visual negativo de la medianera y garantizar una transición de alturas adecuada en el frente de manzana
-  Tipo: Incremento de altura de edificaciones existentes situadas en viales con altura predominantemente mayor
Justificación: Mantener la altura de cornisa característica del vial
-  Tipo: Incremento de altura en solares sin edificar
Justificación: Adecuar la altura de la nueva edificación a la altura del frente de manzana


DISMINUCIÓN DEL NÚMERO MÁXIMO DE PLANTAS EDIFICABLES

-  Tipo: Disminución de altura de edificaciones existentes situadas en manzanas con altura predominantemente menor
Justificación: Mantener la altura de cornisa característica del frente de manzana.
-  Tipo: Disminución de altura en edificaciones que presentan medianeras vistas
Justificación: Minimizar el impacto visual negativo de la medianera y garantizar una transición de alturas adecuada en el frente de manzana
-  Tipo: Disminución de altura de edificaciones existentes situadas en viales con altura predominantemente menor
Justificación: Mantener la altura de cornisa característica del vial


ACTUACIONES AISLADAS

-  Alteración de la edificabilidad y de la estructura parcelaria derivada de la ejecución de la AA-02
-  Alteración de la edificabilidad y de la estructura parcelaria derivada de la ejecución de la AA-03



SUELO URBANIZABLE

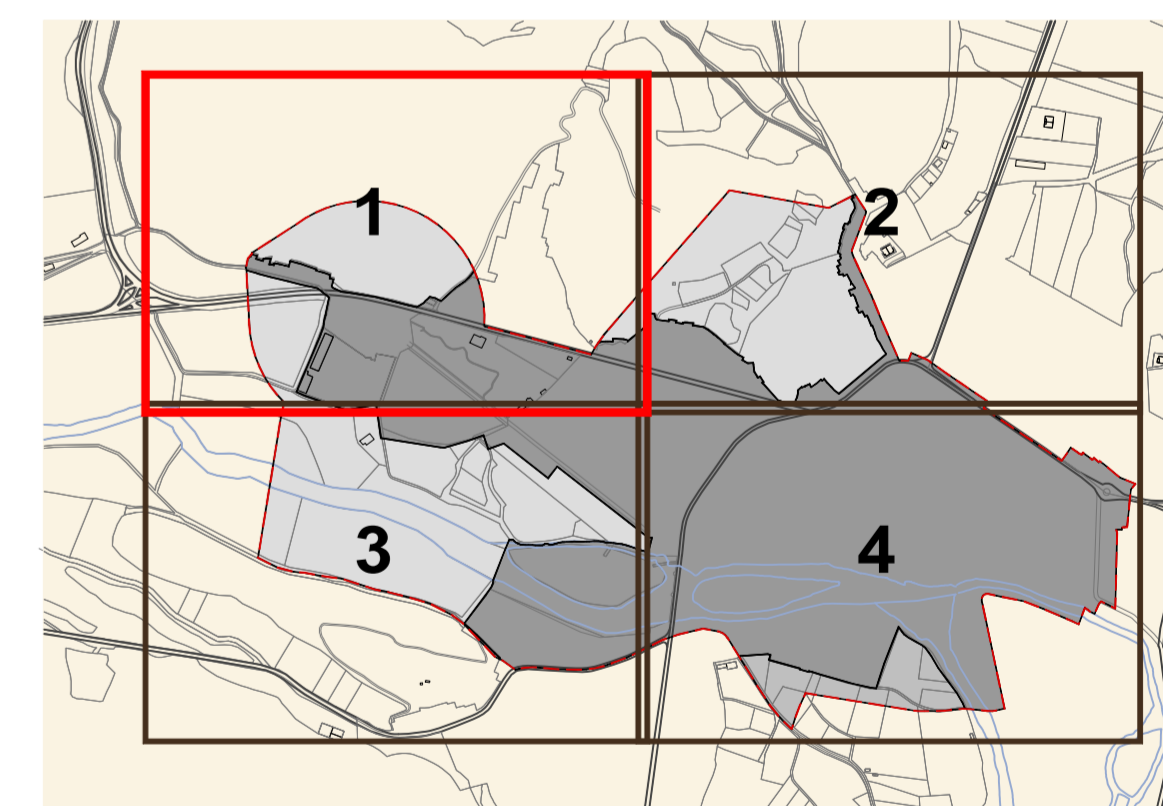
-  Alteración de la edificabilidad y de la estructura parcelaria derivada del desarrollo del sector SUR-04 en el ámbito del Conjunto Histórico de la Villa de Aguilar de Campoo

PARCELAS SIN ACCESO A VÍA PÚBLICA

-  Alteración de la estructura parcelaria en parcelas situadas en el interior de la manzana sin acceso a la vía pública en el ámbito del Conjunto Histórico de la Villa de Aguilar de Campoo

OTRAS INDICACIONES

-  Delimitación del Conjunto Histórico de la Villa de Aguilar de Campoo. (B.I.C.)
-  Delimitación del Plan Especial de Protección de Conjunto Histórico







PLAN ESPECIAL DE PROTECCIÓN DE CONJUNTO HISTÓRICO Aguilar de Campoo (Palencia)

SEGUNDA INFORMACIÓN PÚBLICA
Documentación Normativa: Planos de Ordenación _DN-PO

PO-09.01

ENERO 2014 e: 1/1.000





Alteraciones de Edificabilidad y Volumetría

Promotor:  Dirección Técnica:  Equipo Redactor:  






ALTERACIONES DE EDIFICABILIDAD Y VOLUMETRÍA



INCREMENTO DEL NÚMERO MÁXIMO DE PLANTAS EDIFICABLES

-  Tipo: Incremento de altura de edificaciones existentes situadas en manzanas con altura predominantemente mayor
Justificación: Mantener la altura de cornisa característica del frente de manzana.
-  Tipo: Incremento de altura en casos de medianeras vistas existentes en edificaciones colindantes
Justificación: Minimizar el impacto visual negativo de la medianera y garantizar una transición de alturas adecuada en el frente de manzana
-  Tipo: Incremento de altura de edificaciones existentes situadas en viales con altura predominantemente mayor
Justificación: Mantener la altura de cornisa característica del vial
-  Tipo: Incremento de altura en solares sin edificar
Justificación: Adecuar la altura de la nueva edificación a la altura del frente de manzana


DISMINUCIÓN DEL NÚMERO MÁXIMO DE PLANTAS EDIFICABLES

-  Tipo: Disminución de altura de edificaciones existentes situadas en manzanas con altura predominantemente menor
Justificación: Mantener la altura de cornisa característica del frente de manzana.
-  Tipo: Disminución de altura en edificaciones que presentan medianeras vistas
Justificación: Minimizar el impacto visual negativo de la medianera y garantizar una transición de alturas adecuada en el frente de manzana
-  Tipo: Disminución de altura de edificaciones existentes situadas en viales con altura predominantemente menor
Justificación: Mantener la altura de cornisa característica del vial


ACTUACIONES AISLADAS

-  Alteración de la edificabilidad y de la estructura parcelaria derivada de la ejecución de la AA-02
-  Alteración de la edificabilidad y de la estructura parcelaria derivada de la ejecución de la AA-03


SUELO URBANIZABLE

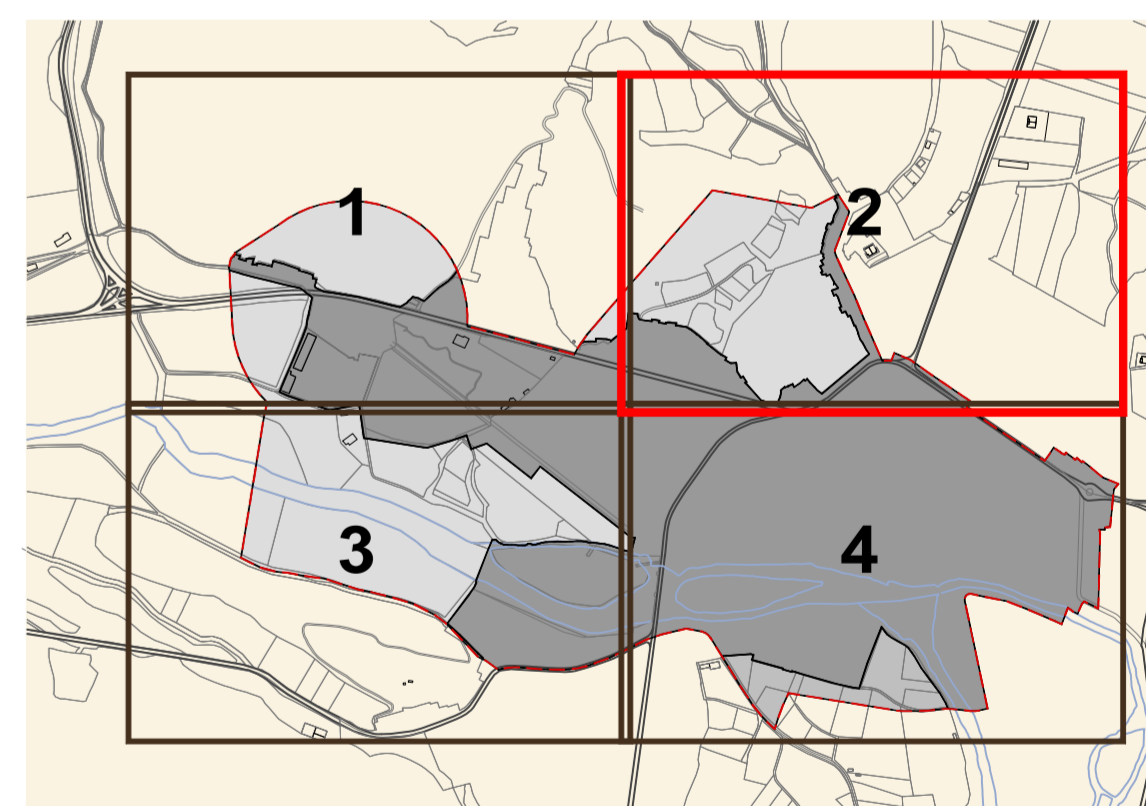
-  Alteración de la edificabilidad y de la estructura parcelaria derivada del desarrollo del sector SUR-04 en el ámbito del Conjunto Histórico de la Villa de Aguilar de Campo

PARCELAS SIN ACCESO A VÍA PÚBLICA

-  Alteración de la estructura parcelaria en parcelas situadas en el interior de la manzana sin acceso a la vía pública en el ámbito del Conjunto Histórico de la Villa de Aguilar de Campo

OTRAS INDICACIONES

-  Delimitación del Conjunto Histórico de la Villa de Aguilar de Campo. (B.I.C.)
-  Delimitación del Plan Especial de Protección de Conjunto Histórico







Aguilar de Campo

PLAN ESPECIAL DE PROTECCIÓN DE CONJUNTO HISTÓRICO
Aguilar de Campo (Palencia)

SEGUNDA INFORMACIÓN PÚBLICA
Documentación Normativa: Planos de Ordenación _DN-PO

PO-09.02
ENERO 2014 e: 1/1.000

Alteraciones de Edificabilidad y Volumetría

Promotor:  Dirección Técnica:  Equipo Redactor:  

ALTERACIONES DE EDIFICABILIDAD Y VOLUMETRÍA

INCREMENTO DEL NÚMERO MÁXIMO DE PLANTAS EDIFICABLES

- Tipo: Incremento de altura de edificaciones existentes situadas en manzanas con altura predominantemente mayor
Justificación: Mantener la altura de cornisa característica del frente de manzana.
- Tipo: Incremento de altura en casos de medianeras vistas existentes en edificaciones colindantes
Justificación: Minimizar el impacto visual negativo de la medianera y garantizar una transición de alturas adecuada en el frente de manzana
- Tipo: Incremento de altura de edificaciones existentes situadas en viales con altura predominantemente mayor
Justificación: Mantener la altura de cornisa característica del vial
- Tipo: Incremento de altura en solares sin edificar
Justificación: Adecuar la altura de la nueva edificación a la altura del frente de manzana

DISMINUCIÓN DEL NÚMERO MÁXIMO DE PLANTAS EDIFICABLES

- Tipo: Disminución de altura de edificaciones existentes situadas en manzanas con altura predominantemente menor
Justificación: Mantener la altura de cornisa característica del frente de manzana.
- Tipo: Disminución de altura en edificaciones que presentan medianeras vistas
Justificación: Minimizar el impacto visual negativo de la medianera y garantizar una transición de alturas adecuada en el frente de manzana
- Tipo: Disminución de altura de edificaciones existentes situadas en viales con altura predominantemente menor
Justificación: Mantener la altura de cornisa característica del vial

ACTUACIONES AISLADAS

- Alteración de la edificabilidad y de la estructura parcelaria derivada de la ejecución de la AA-02
- Alteración de la edificabilidad y de la estructura parcelaria derivada de la ejecución de la AA-03

SUELO URBANIZABLE

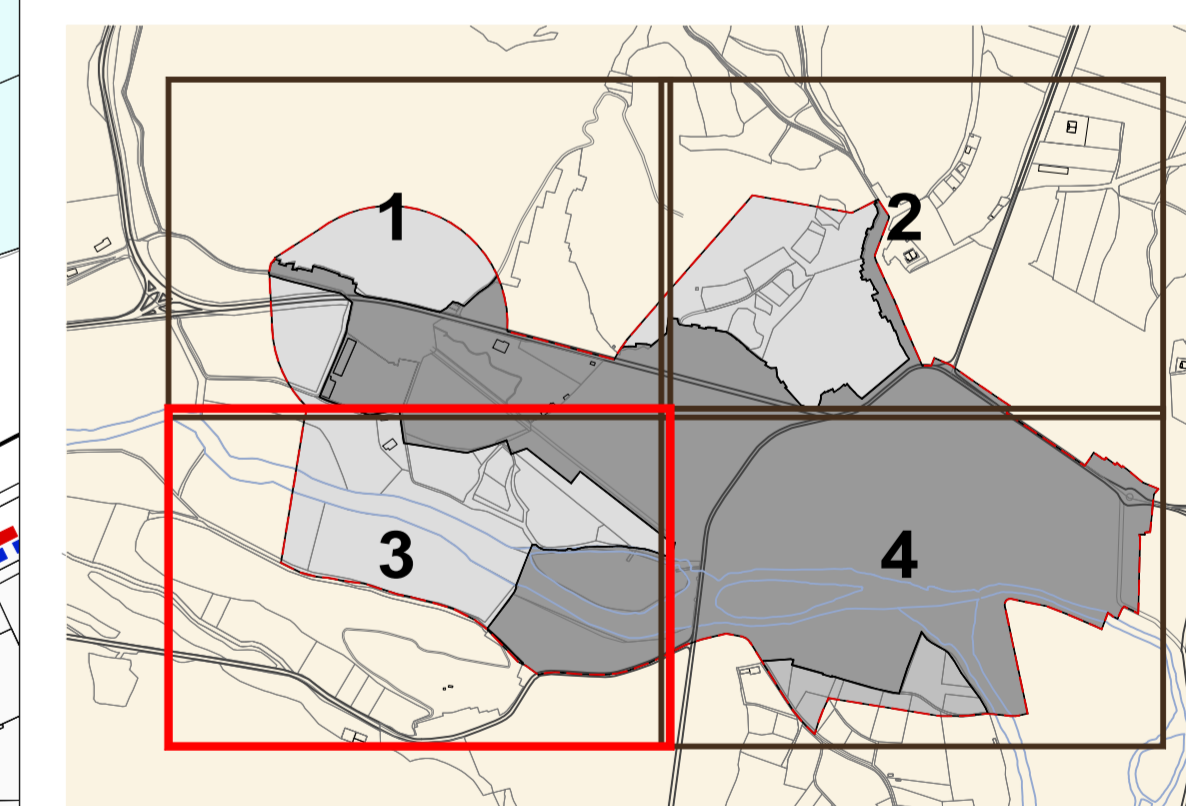
- Alteración de la edificabilidad y de la estructura parcelaria derivada del desarrollo del sector SUR-04 en el ámbito del Conjunto Histórico de la Villa de Aguilar de Campoo

PARCELAS SIN ACCESO A VÍA PÚBLICA

- Alteración de la estructura parcelaria en parcelas situadas en el interior de la manzana sin acceso a la vía pública en el ámbito del Conjunto Histórico de la Villa de Aguilar de Campoo

OTRAS INDICACIONES

- Delimitación del Conjunto Histórico de la Villa de Aguilar de Campoo. (B.I.C.)
- Delimitación del Plan Especial de Protección de Conjunto Histórico



PLAN ESPECIAL DE PROTECCIÓN DE CONJUNTO HISTÓRICO Aguilar de Campoo (Palencia)

SEGUNDA INFORMACIÓN PÚBLICA

Documentación Normativa: Planos de Ordenación _DN-PO

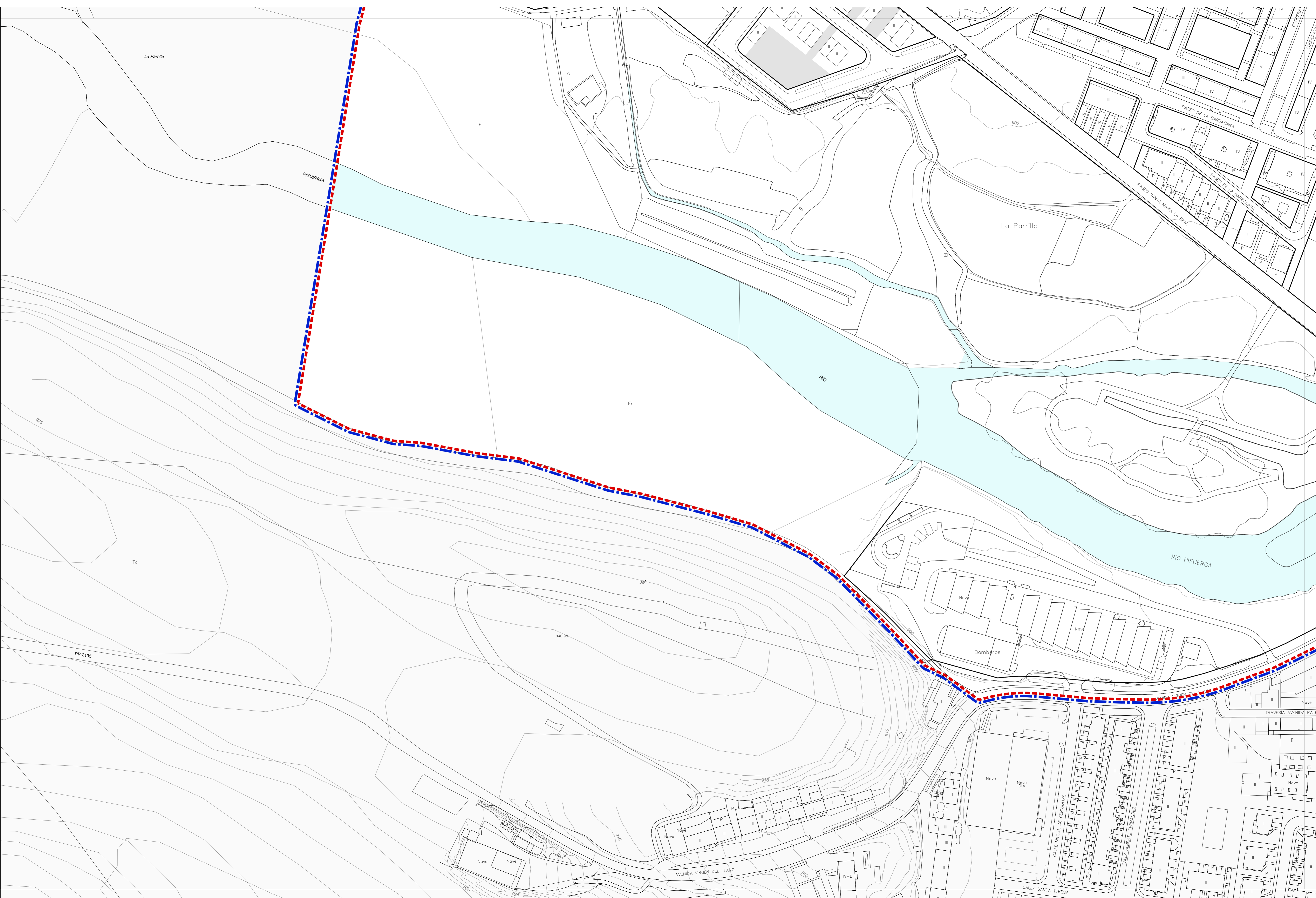
PO-09.03

ENERO 2014 e: 1/1.000

Alteraciones de Edificabilidad y Volumetría

Promotor: Dirección Técnica: Equipo Redactor:

Escmo. Ayuntamiento de Aguilar de Campoo Rubén Fernández Rodríguez, arquitecto Félix Álvarez Álvarez, arquitecto


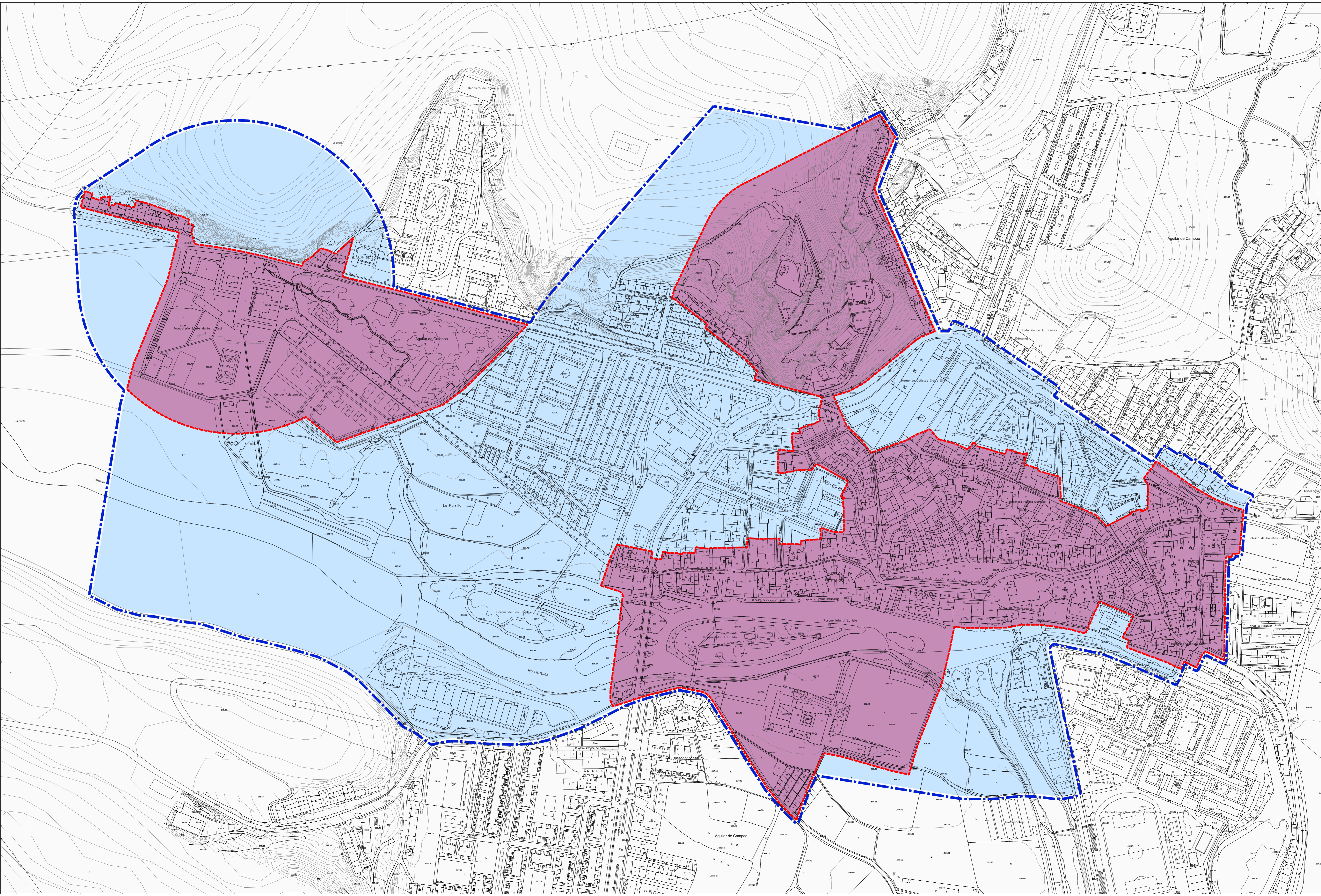


ZONIFICACIÓN NORMATIVA

- Zona Monumental
- Resto del Ámbito del P.E.P.C.H.

OTRAS INDICACIONES

- Delimitación del Plan Especial de Protección de Conjunto Histórico



PLAN ESPECIAL DE PROTECCIÓN DE CONJUNTO HISTÓRICO Aguilar de Campoo (Palencia)

SEGUNDA INFORMACIÓN PÚBLICA
Documentación Normativa: Planos de Ordenación _DN-PO

PO-10
ENERO 2014 e: 1/2.000

Zonificación Normativa

Promotor: Excmo. Ayuntamiento de Aguilar de Campoo
Dirección Técnica: Rubén Fernández Rodríguez, arquitecto
Equipo Redactor: Félix Álvarez Álvarez, arquitecto
omicon mepro